

## नागार्जुन नगरपालिका वडा नं. ८ कार्य समिति सदस्यहरू



शुक्र बहादुर तामाङ्ग  
अध्यक्ष



चन्द्रा श्रेष्ठ  
सदस्य



कान्छालाल तामाङ्ग  
सदस्य



दिना नेपाली  
सदस्य



माहान बहादुर तामाङ्ग  
सदस्य

### आर्थिक सहयोग



नागार्जुन नगरपालिका  
८ नं. वडा कार्यालय  
भिमढुङ्गा, काठमाडौं

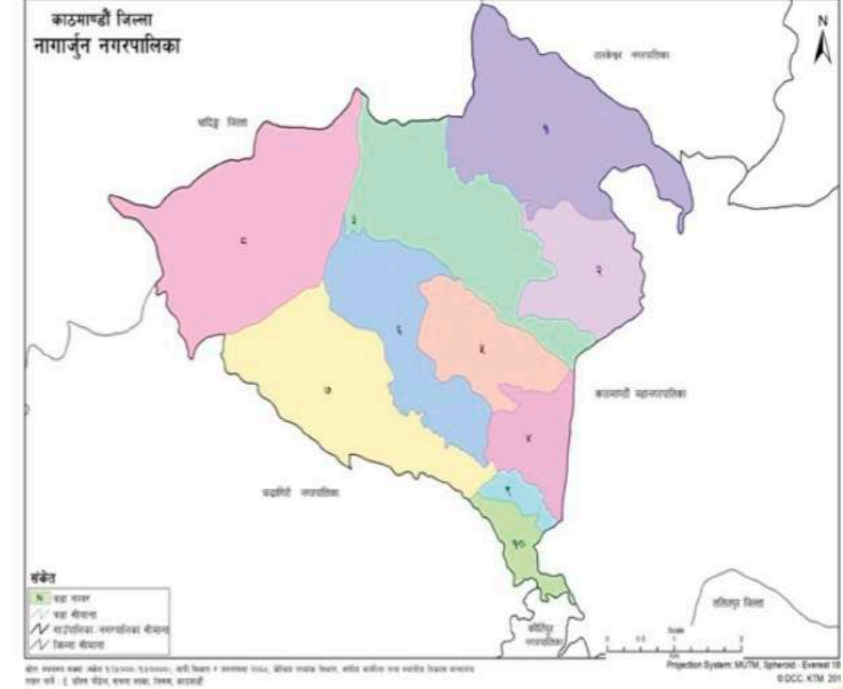
### प्राविधिक सहयोग



Prakriti  
Resources  
Centre

# वडा प्रोफाइल

वडा नं. ८, भिमढुङ्गा, नागार्जुन नगरपालिका



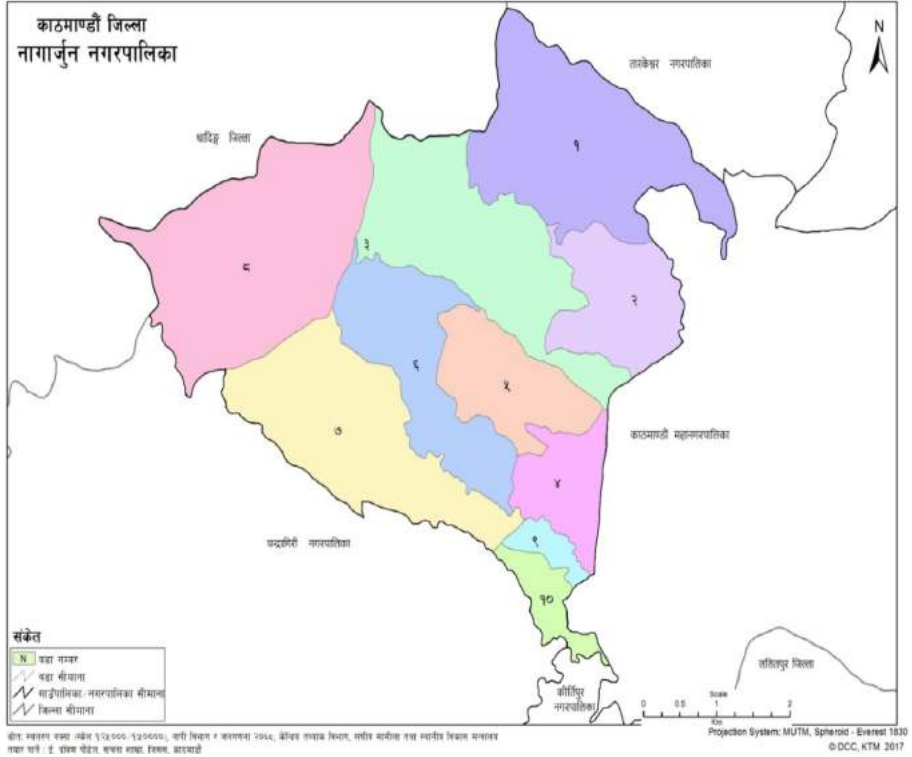
नागार्जुन नगरपालिका  
८ नं. वडा कार्यालय

भिमढुङ्गा, काठमाडौं

२०७५

# वडा प्रोफाईल

## नागार्जुन नगरपालिका वडा नं. ८ (भिमढुङ्गा)



नागार्जुन नगरपालिका  
८ नं. वडा कार्यालय  
भिमढुङ्गा, काठमाडौं

२०७५





नागार्जुन नगरपालिका  
नगर कार्यपालिकाको कार्यालय  
सीतापाईला, काठमाडौं  
३ नं. प्रदेश नेपाल

**शुभकामना मन्तव्य**

कुनै पनि मुलुकको जनसाङ्ख्यिक, सामाजिक, आर्थिक, वातावरणीय तथा स्वास्थ्यको अवस्था उक्त देशको समृद्धिसंग जोडिएको हुन्छ । सोहि तथ्याङ्क उजागर गर्न नेपाल सरकार केन्द्रिय तथ्याङ्क विभागले प्रत्येक १० वर्षमा राष्ट्रिय जनगणनाको तथ्याङ्क सङ्कलन कार्य सञ्चालन गर्ने कार्यक्रम रहेको छ । यसै सन्दर्भमा नगरपालिकाको सामाजिक विकास कार्य अन्तर्गत नागार्जुन नगरपालिका वडा नं. ८ (साबिक भिमदुङ्गा गा.वि.स) को अवस्थाको तथ्याङ्क सङ्कलन गरि प्रकाशन गर्नु एक सराहनिय कार्य हो । यस प्रकारको प्रकाशनले क्षेत्रगत बजेट विनियोजन गर्न, योजना बनाउनका साथै समस्या पहिचान गरि सम्बोधन गर्न मार्ग प्रशस्त गर्नेछ, भन्ने विश्वास लिएको छु । साथै यस अध्ययनले आगामी दिनमा स्थानिय निकाय, समुदाय, संघसंस्था र जनताले ध्यान पुऱ्याउनु पर्ने कुरा र योजनामा प्राथमिकता दिनु पर्ने विषयलाई ध्यानाकर्षण गराउन सफल हुनेछ ।

प्रकृति रिसोर्सेस सेन्टरको प्राविधिक सहयोगमा नागार्जुन नगरपालिका वडा नं. ८ ले वडा भित्रको जनसाङ्ख्यिक, सामाजिक, शैक्षिक, धार्मिक, सांस्कृतिक, पर्यटकिय साथै आर्थिक लगायत विभिन्न पक्षलाई समेटेर 'वडा प्रोफाइल' प्रकाशन गरेकोमा खुशी लागेको छ । तथ्याङ्क नै महत्वपूर्ण स्रोत रहेको परिप्रेक्ष्यमा यस प्रकाशनले सरकारी तथा गैर सरकारी संस्था, राजनीतिक कर्मी, सरोकारवाला, विद्यार्थीका साथै विभिन्न क्षेत्रमा अध्ययनरत व्यक्ति तथा निकायहरु सबैलाई उपयोगी हुनेछ, भन्ने अपेक्षा लिएको छु ।

वडा प्रोफाइल प्रकाशन गर्न लागेकोमा हार्दिक शुभकामना व्यक्त गर्दै भविष्यमा पनि यस्तो कार्यलाई निरन्तरता दिने काममा सफलता प्राप्त होस साथै वडा कार्यालयले थप प्रगति गर्न सकोस भन्ने शुभकामना व्यक्त गर्दछु । यस वडा प्रोफाइलको सहाना गर्दै पुस्तक तयारीमा प्राविधिक सहयोग दिनु हुने प्रकृति रिसोर्सेस सेन्टर, वडा कार्यालय, समुदाय, सबै निकाय तथा महानुभावहरुको सहयोग र योगदानको प्रशंसा गर्दै धन्यवाद व्यक्त गर्दछु ।

धन्यवाद ।

मोहन बहादुर बस्नेत  
नगर प्रमुख (मेयर)  
नागार्जुन नगरपालिका  
सीतापाईला, काठमाडौं



नागार्जुन नगरपालिका  
८ नं. वडा कार्यालय  
भिमदुङ्गा, काठमाडौं  
३ नं. प्रदेश, नेपाल

**मन्तव्य**

स्थानीय निर्वाचन सम्पन्न पश्चात स्थानीय सरकार संचालन ऐन २०७४ बमोजिम मुलुक र जनता प्रति पूर्ण बफादार सत्य निष्ठापूर्वक जनसहभागिता, उत्तरदायित्व, पारदर्शिता सुनिश्चितता गर्दै दिगो विकास र गुणस्तरीय सेवा प्रवाह गर्न वडा तह देखि नै सुदृढिकरण भइरहेको परिप्रेक्ष्यमा काठमाडौं उपत्यका भित्र ५ नगरपालिका मध्येको नागार्जुन नगरपालिका वडा नं. ८ (साविक भिमदुङ्गा गा.वि.स) सिङ्गे वडाको हिसावले पनि महत्व बोकेको छ, ऐतिहासिक, धार्मिक, पुरातात्विक, सांस्कृतिक तथा जातिय महत्व भएको कारण विशिष्ट स्थानमा छ ।

यस वडामा बसोबास गरेका सबै परिवारहरुको पारिवारिक विवरण सहित जनसांख्यिक, सामाजिक तथा धार्मिक, वातावरण तथा शिक्षा, स्वास्थ्य लगायत बहु पक्षिय विवरण संकलन गरी 'वडा प्रोफाइल' तयार गर्ने कार्य सम्पन्न भएकोमा खुशी लागेको छ । यो पुस्तक नागार्जुन नगरपालिका ८ नं. वडा कार्यालय, प्रकृति रिसोर्सेस सेन्टर, सरोकारवाला निकाय तथा वडा वासीहरुको सामुहिक प्रयत्नको प्रतिफल हो । पुस्तक तयारीका लागि आवश्यक तथ्याङ्क तथा जानकारीमुलक सूचना उपलब्ध गराईदिनु हुने सम्पूर्णमा हार्दिक आभार सहित धन्यवाद दिन चाहन्छु । यस 'वडा प्रोफाइल' ले वडा भित्रको विविध पक्षको चित्रण गर्नुका साथै नगरपालिका, सरोकारवाला, सामाजिक क्षेत्रमा क्रियाशिल विभिन्न ब्यक्तिहरु, निकायहरु लगायत वडा वासीलाई वर्तमान स्थिति जानकारी लिन, भावी कार्यक्रम तर्जुमा र कार्यान्वयनमा समेत यथेष्ट सहयोग पुग्नेछ भन्ने विश्वास लिएको छु ।

अन्त्यमा वडा प्रोफाइल तयार तथा प्रकाशन गर्न आर्थिक सहयोग गर्ने नगरपालिका, वडा सदस्य, प्राविधिक सहयोग गर्ने प्रकृति रिसोर्सेस सेन्टर, वडा कार्यालय, सर्वेक्षणकर्ता, संघ-संस्था, स्थानिय निकाय तथा समुदायहरुको समन्वय, सहयोग र योगदानको प्रशंसा गर्दै धन्यवाद दिन चाहन्छु । आगामी दिनमा सबैको सहयोगमा यस्ता कार्यहरु निरन्तर भई विकास निर्माण कार्य गर्न सबै वडा वासीहरुमा एकताको भावना जागृत भई हौसला मिलि रहोस भन्ने शुभकामना व्यक्त गर्दै धन्यवाद ज्ञापन गर्दछु ।

धन्यवाद ।

**शुक्र बहादुर तामाङ**

वडा अध्यक्ष

८ नं. वडा कार्यालय  
नागार्जुन नगरपालिका  
भिमदुङ्गा, काठमाडौं

## विषय-सूची

परिच्छेद-१: पृष्ठभूमि .....	१
नागार्जुन नगरपालिका संक्षिप्त परिचय .....	१
भिमदुङ्गाको संक्षिप्त परिचय .....	३
परिच्छेद-२: वडा प्रोफाईलको जानकारी .....	५
परिचय र महत्व .....	५
उद्देश्य .....	५
तयारी विधि .....	५
अध्ययनको क्षेत्र तथा दायरा .....	६
परिच्छेद -३ विषयगत विवरण .....	७
<b>खण्ड क : जनसांख्यिक तथा सामाजिक विवरण .....</b>	<b>७</b>
१. जनसंख्याको आका .....	७
२. उमेर समुह अनुसार जनसंख्याको विवरण .....	७
३. ब्रैबाहिक स्थिति .....	८
४. शैक्षिक विवरण .....	१०
५. पेशाको आधारमा जनसंख्या .....	११
६. जन्म दर्ताको अवस्था .....	१३
७. जातीगत विवरण .....	१३
८. धर्मको आधारमा घरधुरी तथा जनसंख्या .....	१४
९. मातृभाषाको आधारमा घरधुरी तथा जनसंख्या .....	१५
<b>खण्ड ख : आर्थिक विवरण .....</b>	<b>१६</b>
१. घरको प्रकार .....	१६
२. घरको स्वामित्वको स्थिति .....	१७
३. आम्दानीको मुख्य श्रोत .....	१७
४. ईन्धनको प्रयोग .....	१८
५. खानेपानीको मुख्य श्रोत .....	१९
६. पानी शुद्धिकरणको विधि .....	१९
७. शौचालयको अवस्था .....	२०
८. घरपरिवारमा उपलब्ध सुविधाहरु .....	२०
९. बैकिङ्ग सुविधाको प्रयोग .....	२१
१०. कृषियोग्य जमिन भएका घरपरिवार .....	२१
११. महिलाको नाममा जग्गा-जमिन .....	२२
१२. घरपालुवा पशुपंक्षी भएका घरपरिवार .....	२२
<b>खण्ड ग : वातावरण तथा स्वास्थ्य .....</b>	<b>२४</b>
१. वातावरण सम्बन्धी विवरण .....	२४
१.१ घर परिसरमा रुख-बिरुवा .....	२४
१.२ वर्षातको पानी संकलन तथा भण्डारण .....	२४

१.३	फोहर मैला व्यवस्थापन .....	२५
१.४	फोहर मैला व्यवस्थापन विधि .....	२६
<b>२.</b>	<b>स्वास्थ्य सम्बन्धी विवरण .....</b>	<b>२६</b>
२.१	सुर्तीजन्य पदार्थ सेवन .....	२६
२.२	मद्यपान सेवन .....	२७
२.३	अपाङ्गताको विवरण .....	२८
२.४	नसर्ने रोगको अवस्था .....	२९
२.५	स्वास्थ्य सेवाको प्रयोग .....	३०
२.६	सरकारी स्वास्थ्य संस्थाको स्थिति .....	३१
२.७	स्वास्थ्य बीमा .....	३१
<b>परिच्छेद -४ सार्वजनिक विवरण .....</b>		<b>३३</b>
४.१	सार्वजनिक शौचालय विवरण .....	३३
४.२	धार्मिक स्थल सम्बन्धी विवरण .....	३३
४.३	वन उपभोक्ता समिति वा समुह सम्बन्धि विवरण .....	३३
४.४	खानेपानी उपभोक्ता समिति वा समुह सम्बन्धि विवरण .....	३४
४.५	महिला समुह/कृषक समुह सम्बन्धि विवरण .....	३४
४.६	सामुदायिक भवन/पाटी पौवा .....	३४
४.७	सार्वजनिक धारा/पोखरी/ताल/नदी नाला .....	३५
४.८	बैङ्ग, सहकारी संस्था, वित्तीय संस्था, बीमा कम्पनी सम्बन्धी विवरण .....	३५
४.९	उद्योग, कलकारखाना, व्यवसाय सम्बन्धी विवरण .....	३५
४.१०	मनोरञ्जन स्थल-पार्क तथा खेलकुद स्थल .....	३६
४.११	पुस्तकालय सम्बन्धी विवरण .....	३६
४.१२	वडामा अवस्थित सरकारी कार्यालयहरुको विवरण .....	३६
४.१३	वडामा भएको प्राकृतिक श्रोत .....	३७
४.१४	वडामा रहेको टोल विकास संस्था .....	३७
४.१५	वडामा भएको सरकारी/सार्वजनिक जग्गाहरुको विवरण .....	३७
४.१६	वडामा रहेका विद्यालयहरुको विवरण .....	३८
<b>परिच्छेद -५ अनुसूची .....</b>		<b>३९</b>
अनुसूची १ : वडा स्तरीय सर्वेक्षणकर्ताको नामावली .....		३९
अनुसूची २ : वडा कार्यालयमा कार्यरत कर्मचारीको विवरण .....		३९
अनुसूची ३ : वडा जनप्रतिनिधिहरुको विवरण .....		३९
अनुसूची ४ : घरघुरी सर्वेक्षण फारम .....		४०
अनुसूची ५ : सार्वजनिक विवरण संकलन फारम .....		४६
अनुसूची ६ : सन्दर्भ सामाग्री .....		५२
अनुसूची ७ : वडा प्रोफाईल लेखनकर्ता/सहयोगी .....		५३

## परिच्छेद-१: पृष्ठभूमि

### क. नागार्जुन नगरपालिका संक्षिप्त परिचय:

नेपाल सरकार, मन्त्रीपरिषद्को मिति २०७२ साल मंसिर १६ गते को नगरपालिका घोषणा पश्चात साविकका ईचङ्गुनारायण, सीतापाईला, रामकोट, भिमदुङ्गा र स्यूचाटार गा.वि.स समेटिएर निर्माण भएको नागार्जुन नगरपालिकामा जम्मा १० वडा रहेका छन्। मध्यमाञ्चल विकास क्षेत्रको बागमति अन्चल, काठमाडौं जिल्ला अन्तर्गत पर्ने यो नगरपालिका हालको नयाँ संरचनामा प्रदेश नं. ३ मा पदछ। यसको सिमाना पूर्वमा काठमाडौं महानगरपालिका वडा नं. १३, १४, १५ र १६, पश्चिममा धादिङ्गको धुनिबेसी नगरपालिका, उत्तरमा तारकेश्वर नगरपालिका र दक्षिणमा चन्द्रागिरी नगरपालिका रहेका छन्।

नेपालको प्रदेश नं. ३ अन्तर्गत काठमाडौं जिल्लामा पर्ने नागार्जुन नगरपालिका देशको मध्य भागमा अवस्थित छ। कुल क्षेत्रफल २९.४ वर्ग कि.मि. मा फैलिएको छ। राष्ट्रिय जनगणना २०६८ अनुसार यस नगरपालिकाको घरधुरी संख्या १६७४६ छ भने कूल जनसंख्या ६७४२० रहेको छ। जस मध्ये पुरुषको संख्या ३४०६४ (५०.२५%) र महिला ३३३५६ (४९.७५%) रहेको छ। जनसंख्याको घनत्व प्रति वर्ग कि.मी २२६२.४२ जना छ।

यस नगरपालिका काठमाडौं र धादिङ्ग जिल्लाको सिमानाको रूपमा पनि रहेकोले काठमाडौं-धादिङ्ग वैकल्पिक मार्गको रूपमा पनि रहेको छ। बढ्दो शहरीकरण र जनसंख्या वृद्धिसँगै यस नगरपालिकाको जनसंख्या तथा संरचनामा पनि उल्लेखनीय रूपमा परिवर्तन आइरहेको छ। स्वच्छ, सफा, सुरक्षित र मानवियताको शहरको रूपमा विकसित गर्ने लैजाने क्रममा योजनावद्ध विकास, आन्तरिक र वाह्य स्रोत परिचालन, महिला बालबालिका, दलित, जनजाति, जेष्ठ नागरिक जस्ता लक्षित वर्गहरूको सामाजिक विकास साथै आर्थिक विकासका लागि सीप तथा आयमुलक गतिविधिहरूको माध्यमबाट रोजगारी सृजना, विकास निर्माणमा जनसहभागिता अभिवृद्धि गर्ने जस्ता क्षेत्रहरूलाई प्राथमिकता सहित नीति, कार्यक्रम गर्ने अधिकतम प्रयासरत छ।

नागार्जुन नगरपालिकाको पहाडको श्रृंखलामा रहेको विभिन्न प्रकारको माटोले बनेको पहाडी भू-भाग रहेको छ। यहाँको प्राकृतिक सम्पदाको रूपमा वन जंगल, पार्क रहेको छ। नागार्जुन नगरपालिकामा उपोष्ण र शमशितोष्ण हावापानीले गर्दा विशेषगरी बैशाख, जेष्ठमा गर्मी हुन्छ भने पुष, माघ महिनामा जाडो हुन्छ। यसको औसत उचाई समुद्र सतहबाट १३०० देखि २५०० मीटर सम्म छ। यस नगरपालिकामा पूर्व मनसुनी वर्षा जेठमा नै सुरु भएपनि जेठको अन्तिमतिर वर्षा सुरु भई असार, साउन, भाद्र महिनामा धेरै वर्षा हुन्छ र असोजसम्म केही वर्षा हुन्छ। भूमध्य सागर तर्फबाट बहने पश्चिमी वायुले फागुन, चैत र बैशाख महिनामा कम वर्षा गराउँदछ।

जातिय दृष्टिकोणले यस नगरपालिकामा आर्य र मंगोल जातिको बाहुल्यता छ। खासगरी क्षेत्री, ब्राम्हण, नेवार, सन्यासी, तामाङ तथा मगर बसोबास रहेता पनि कम संख्यामा अन्य जातिको पनि बसोबास अधिकांश जनसंख्या हिन्दु र बौद्ध धर्ममा विश्वास राख्ने पाईएको यस नगरपालिकामा जातिय पहिचानका साथ र परम्परागत रूपमा आ-आफ्नो धर्म, संस्कृति, रीति रिवाज अनुसारको



कार्यहरु संचालन गरेको पाईन्छ । यस नगरपालिकाका बासिन्दाहरु परम्परागत पेशा कृषि, कर्मकाण्ड, नोकरीमा संलग्न भएता पनि हाल आएर विभिन्न व्यापार व्यवसाय, बैदेशिक रोजगार तथा सहकारी संस्था, सरकारी तथा गैह्र सरकारी सेवामा संलग्न भएको पाईन्छ । काठमाडौं सहरको नजिकको क्षेत्र भएकोले पनि यस नगरपालिकामा प्लटिङ, हाउजिङ्ग, उद्योग तथा निर्माण व्यवसाय सम्बन्धी कार्यहरु क्रमश विस्तार हुदै गईरहेको छ ।

यहाका समुदाय विच भाषा, धर्म, संस्कृति, परम्परा तथा मूल्य मान्यताले सामाजिक सद्भाव कायम गर्न महत्वपूर्ण भूमिका खेलेको छ । आत्मियता, अर्न्तसम्बन्ध एवं परम्परागत नेपाली भातृत्वपनले यस नगरपालिकाका बासिन्दाहरुलाई एकतामा बाध्ने काम गरेको छ ।

## ख. भिमदुङ्गाको संक्षिप्त परिचय

नागार्जुन नगरपालिका वडा नं. ८ साविकको भिमदुङ्गा गा.वि.स सिङ्गो एउटै गा. वि. स मिलेर बनेको वडा हो । नागार्जुन नगरपालिकाको १० वटा वडा मध्ये ऐतिहासिक, धार्मिक, सांस्कृतिक साथै विविध जात जातिय परिचय बोकेको वडा नं. ८ भिमदुङ्गा प्राचिन काल देखि नै प्रख्यात छ । पृथ्वीनारायण शाहको गोरखा दरबार देखि काठमाडौं हनुमानढोका दरबारको दशैँ घरमा भित्राउने फूलपाति यहि भिमदुङ्गाको बाटो भई आउने र भिमसेन मन्दिरमा परिक्रमा गराई लैजाने प्रचलन अहिले पनि जिवितै छ ।

यस ठाउँको नाम भिमदुङ्गा कसरी रहन गयो भन्ने बारेमा पनि रोचक पौराणिक किंवदन्ति रहि आएको छ । यस ठाउँको नाम भिमदुङ्गा रहनुमा यहा अवस्थित भिमसेनको मन्दिर र उनले चढ्ने गरेको दुङ्गाद्वारा निर्मित दुङ्गासँग जोडिएको किंवदन्तिलाई लिने गरिन्छ । प्रचलित किंवदन्ति अनुसार द्वापर युगमा पाँच पाण्डव मध्येका एक भिमसेन एक दिन भ्रमण गर्दै गर्दा एक विशाल दह (हालको काठमाडौं उपत्यका) मा पुगे । त्यहाँ बाट अगाडी बढ्न दुङ्गामा सवार हुने विचार गरे र उनले एक दुङ्गाद्वारा निर्मित दुङ्गा बनाई त्यसमा सवार भै दहको चारैतिर डुल्ने गर्न थाले । सोहि क्रममा एकदिन उनको भेट सुप्रभा नगरका दानव राजाकी छोरी प्रभावतीसँग भयो र उनलाई प्रेम गरे र दिनहुँ भेट्ने गरे । एकदिन आफूले चढेको दुङ्गाको दुङ्गा तालको छेउ अर्थात नागार्जुन डाँडाको फेदमा राखी प्रेम लिलामा मग्न भए । तत् पश्चात तालको छेउमा राखेको दुङ्गा चढेर जाने विचारले अगाडी बढेर आफ्नो दुङ्गा पुरै बाह्रवल लगाएर तान्दा पनि बाहिर आएन र त्यहि भासियो । त्यो देखि उनी त्यस ठाउँबाट विलय भए । यसरी भिमसेनको दुङ्गा गायब भएको स्थान पछि अपभ्रंस हुँदै भिमदुङ्गाका नामले नामाकरण हुन गयो ।

पूर्वमा यसै नगरपालिकाको वडा नं.६ (रामकोट), दक्षिणमा वडा नं.७, पश्चिममा धादिङ्ग जिल्लाको धुनीवेशी नगरपालिका र उत्तरमा नागार्जुन जंगल रहेको यस वडा ६ वर्ग किलोमिटरमा फैलिएर नगरपालिकाको कुल भू-भागको २०.१३ प्रतिशत क्षेत्रफल ओगटेको छ । काठमाडौं उपत्यकाको हनुमान ढोका दरबारबाट करिब ९ कि.मी.पश्चिममा अवस्थित यस वडा संसदिय निर्वाचन क्षेत्र नं. ९ मा पर्दछ । राष्ट्रिय जनगणना २०६८ अनुसार यस वडाको कूल जनसंख्या २९१५ (महिला १४३१ र पुरुष १४८४) रहेको थियो ।

पहाडी श्रृंखला रहेको विभिन्न प्रकारको माटोले बनेको पहाडी भू-बनोट रहेको वडामा समथल जमिन, भिरालो जमिन डाँडा-काँडा लगायत प्राकृतिक सम्पदाको रुपमा बन जङ्गल रहेको छ । धादिङ्ग जिल्लालाई काठमाडौं उपत्यकासँग जोड्ने प्रमुख नाकाको रुपमा परिचित भिमदुङ्गा धादिङ्ग जिल्लामा उत्पादित तरकारी,फलफुल तथा दुग्ध सामाग्रीहरु यसै नाका भएर भित्रदै आएको छ ।

दुबेचौर, थाप्ले, भिरकोट, भिमसेन स्थान जस्ता पर्यटकीय सम्भावना बोकेको वडामा विभिन्न देवी देवताका मन्दिरहरु पनि प्रशस्त पाईन्छ । हिन्दु र बौद्ध परम्परामा समान आस्था प्रदर्शन गर्ने यहाँका बासिन्दाहरु धार्मिक सहिष्णुतालाई मन पराउदै आएको देखिन्छ । धार्मिक आस्था सहित आ-आफ्नो चाडपर्व मनाउने, पूजा प्रार्थना गर्ने, धार्मिक कार्यहरु गर्ने, जात्रा-उत्सव, मेला जस्ता सामाजिक रीति-रिवाज स्वीकार्नु यहाँका बासिन्दाहरुको विशेषता हुदै आएको छ ।

महभारत पर्वत श्रृखलामा अवस्थित यो भेगमा समशितोष्ण हावापानी पाईन्छ । सुहाउदो प्रकारको हावापानीले गर्दा बस्ती विस्तारको कामहरु यस क्षेत्रमा बढ्दै गईरहेको छ । आम नेपाली समुदायले अझाल्दै आएको कृषि नै मुख्य पेशा रहेता पनि समयानुकुल फलफूल, तरकारी, पोल्ट्री फार्मिङ, फूल खेती जस्ता व्यवसाय पनि बढ्दै गईरहेको छ । विकासका पूर्वाधारहरु मध्ये सडक, खानेपानी, शिक्षा, स्वास्थ्य जस्ता क्षेत्रमा समयानुकुल कामहरु प्रगति पथमा नै अगाडि बढी रहेको भिमढुङ्गामा बस्ती विस्तारको क्रम बढ्दो छ । उपयुक्त सुविधाको खोजी गर्दै बसाई सराई गरेर राजधानी भित्रिने क्रममा यस क्षेत्रमा पनि यसको प्रभाव देख्न सकिन्छ ।

स्थानीय चुनाव पश्चात जनताको माग र विकेन्द्रिकरणको सिद्धान्त अनुरूप वडाको सर्वाङ्गीण विकास तर्फ उन्मुख नगरपालिका अग्रसर रहेकोले प्राथमिकताको आधारमा विकास निर्माणका अत्यावश्यक कामहरु तथा सेवाहरु संचालनमा आइरहेका छन् ।

## परिच्छेद-२: वडा प्रोफाईलको जानकारी

### परिचय र महत्व:

कुनै पनि वडा कार्यालयले त्यहाँको आवश्यकता पत्ता लगाई आफ्नो योजना बनाउन तथा कार्यक्रमको खाका कोर्नको लागि त्यस स्थानको जनसंख्या, सामाजिक र आर्थिक अवस्था तथा भौगोलिक अवस्थालाई बुझ्न अत्यावश्यक हुन्छ । त्यसका लागि त्यस स्थानको जनसंख्या, सामाजिक, आर्थिक तथा भौगोलिक विवरणको तथ्याङ्क संकलन गरी त्यसअनुरूप योजना तर्जुमा गर्नुपर्ने हुन्छ ।

नेपालमा २०६८ सालमा पछिल्लो राष्ट्रिय जनगणना सम्पन्न भएको थियो । जनगणनाको समयमा यस नगरपालिका विभिन्न गाविसको रूपमा रहेको थियो । नेपाल सरकारको निर्णय अनुसार काठमाडौं जिल्लाको ईचङ्गुनारायण, सीतापाईला, रामकोट, भिमदुङ्गा र स्यूचाटार गाउँ विकास समितिलाई मिलाएर नागार्जुन नगरपालिका गठन गरिएको हो । तसर्थ यस नगरपालिकाको एकत्रित तथा यकिन तथ्याङ्क हालसम्म पनि बन्न सकेको छैन । त्यस्तै २०६८ सालमा विभिन्न गाविसहरूको रूपमा रहेको यस नगरपालिकाको संरचना, स्वरूप तथा जनसंख्यामा पनि हाल आएर धेरै परिवर्तनहरू आइसकेको हुँदा यस नगरपालिकाको आवधिक यकिन तथ्याङ्क संकलन गर्न आवश्यक रहेको छ । नागार्जुन नगरपालिका वडा नं. ८ मा साविकको भिमदुङ्गा गाविसका वडाहरू समावेश भएका छन् । यसकारण पनि यस वडाको वस्तुस्थिति तथा जनसंख्याको वास्तविक अवस्थिति पत्ता लगाई सो अनुरूपको वडास्तरीय योजना तर्जुमाको लागि पनि यस वडाको तथ्याङ्क अत्यावश्यक रहेको छ ।

स्थानीय स्वायत्त शासन ऐन र नियमावली अनुसार पनि नगरपालिका भित्रका सार्वजनिक मठ, मन्दिर, पाटी, पौवा, मस्जिद, प्राचिन स्मारक, तालतलैया, पार्क पर्ती जग्गा, सार्वजनिक जग्गा, देवालय तथा अन्य सार्वजनिक सम्पत्तिको अभिलेख राख्ने, संरक्षण गर्ने काम गर्नुपर्छ । यस किसिमको श्रोत र साधनको संरक्षणका लागि पनि तिनीहरूको यथार्थ किटान हुनुपर्छ ।

### उद्देश्य:

यस सर्वेक्षणको उद्देश्य निम्न रहेको छ :

- वडाको वास्तविक जनसंख्या तथा सामाजिक र आर्थिक अवस्था पत्ता लगाउन
- वडामा रहेका प्राकृतिक तथा भौतिक सम्पदाको लेखाजोखा राख्न
- वडाको विभिन्न पक्षको अवस्था पत्ता लगाई सो अनुरूपको योजना तर्जुमा गर्न
- सबै तथ्याङ्कहरूलाई समावेश गरी 'वडा प्रोफाईल' तयार गर्न

### तयारी विधि:

यस प्रोफाईल निर्माणमा निम्न विधिहरू प्रयोग गरी तथ्याङ्क संकलन गरिएको छ :

#### क) प्राथमिक श्रोत

घरधुरी सर्वेक्षण : यसमा वडामा रहेका सबै घरधुरीहरूको तथ्याङ्क संकलन गरिएको छ । यस विधिमा प्रोफाईलमा आवश्यक पर्ने जनसांख्यिक, सामाजिक, आर्थिक, स्वास्थ्य तथा वातावरणीय

दृष्टिकोणबाट प्रश्नावली तयार पारिएका थिए । सो प्रश्नावली अनुसारको तथ्याङ्क संकलन गर्नका लागि गणकहरूको प्रयोग गरिएको थियो । यस कार्य गर्नका लागि गणकहरूलाई २ दिने तालिम मार्फत यस गणनाको उद्देश्य तथा विधिहरूको बारेमा राम्ररी जानकारी दिइएको थियो । तत्पश्चात प्रत्येक घरधुरीमा गई घरका प्रमुख व्यक्तिलाई प्रश्नावलीमा उल्लेखित प्रश्नहरू अन्तर्वार्ताका माध्यमबाट सोधी आवश्यक सूचना संकलन गरिएको थियो ।

स्थलगत अवलोकन : सर्वेक्षण कर्ताहरूले वडाले ओगटेको क्षेत्रको स्थलगत भ्रमण गरी आवश्यक जानकारी संकलन गरेका थिए । स्थलगत अवलोकन मार्फत सार्वजनिक विवरण जस्तै सामुदायिक भवन, खानेपानी, पार्क, खेलकुद मैदान, धार्मिक स्थल, शौचालय आदि कुराहरूको अवस्था बुझिएको थियो । सबै विवरण संकलन गर्ने कार्यमा तयारी प्रश्नावलीको प्रयोग गरिएको थियो ।

श्रोतव्यक्ति अन्तर्वार्ता : यस नगरपालिका र वडाको सार्वजनिक विवरण तथा अन्य महत्वपूर्ण विवरण संकलनको लागि नगरपालिका र वडामा लामो समयदेखि बसोबास गरिरहेका र यस स्थानका बारेमा धेरै ज्ञान भएका श्रोत व्यक्तिहरूको अन्तर्वार्ता लिइएको थियो । विशेषगरी यस स्थानको वस्तुस्थिति, इतिहास, परम्परा, धर्म, संस्कृति, भौगोलिक अवस्था आदिको बारेमा जानकारी हासिल गर्न सो अन्तर्वार्ता लिइएको थियो । यस विधिमा विभिन्न व्यक्तिहरू पहिचान गरी अन्तर्वार्ता लिइएको थियो भने जानकारीको शुद्धता र वैधानिकताको लागि एक भन्दा बढी व्यक्तिहरूसंग जानकारी लिइएको थियो ।

## **ख. द्वितीय श्रोत**

द्वितीय श्रोतका रूपमा विभिन्न प्रकाशन, पुस्तिका, वडाका अभिलेख आदिबाट सुचना तथा जानकारी लिइएको थियो । यसरी लिइएका जानकारीलाई छुट्टै वा प्राथमिक श्रोतको जानकारीलाई प्रमाणित गर्ने आधार बनाई यस पुस्तिकामा प्रयोग गरिएको छ ।

## **अध्ययनको क्षेत्र तथा दायरा**

यस अध्ययनमा यस वडा नं. ८ मा स्थायी बसोबास गर्ने सबै घर-परिवारको तथ्याङ्क संकलन गरिएको छ । तर यसै वडामा घर भएको तर परिवारका कुनै पनि सदस्य नबस्ने घरको तथ्याङ्क भने लिइएको छैन । यस्ता घरको संख्या सर्वेक्षणको क्रममा जम्मा ६ वटा भेटिएको थियो । यस अध्ययनको भित्र जनसंख्या, सामाजिक तथा आर्थिक विवरण, वातावरण तथा स्वास्थ्य, धार्मिक स्थल, उपभोक्ता समिति, विभिन्न विषयगत समूह, सामुदायिक भवन, विद्यालय, वित्तिय संस्था, उद्योग, कलकारखाना, पार्क, सेवा केन्द्रहरू सम्बन्धी तथ्याङ्क संकलन गरि विश्लेषण गरिएको छ । संकलित सबै विवरणहरू समावेश गरि वडाको प्रोफाइल तयार गर्ने उद्देश्यले विषयगत क्षेत्रहरूको अध्ययन तथा विश्लेषण गरिएको छ । यस सर्वेक्षणमा एउटै भान्सामा खाना खाने परिवार सदस्यलाई घरधुरीको रूपमा लिइएको छ ।

## परिच्छेद -३ बिषयगत विवरण

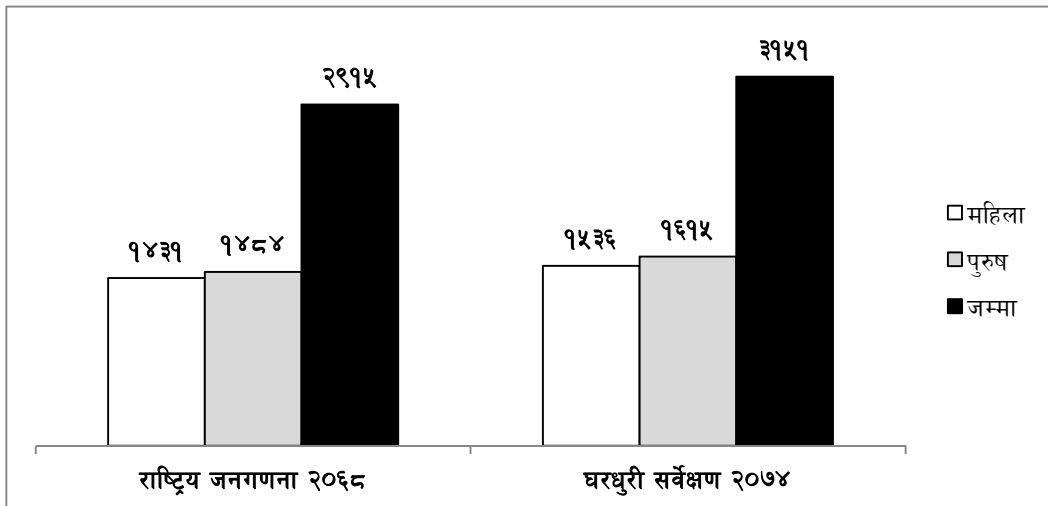
### खण्ड क : जनसांख्यिक तथा सामाजिक विवरण

#### १. जनसंख्याको आकार

कुनै पनि ठाउँको जनसंख्याको आकार, प्रकार, बनावट त्यहाँको जन्म, मृत्यु र बसाई सराईले असर पारिरहेको हुन्छ। स्थानीय स्तरमा उपलब्ध सेवा-सुविधा, साधन-स्रोत तथा भौगोलिक अवस्थाले त्यस ठाउँको जनसंख्या आकारलाई असर गरिरहेको हुन्छ। त्यसैले ग्रामिण जनसंख्या भन्दा शहरी जनसंख्यामा बृद्धि उच्च रहेको हुन्छ। नगर उन्मुख नागार्जुन नगरपालिकाको वडा नं. ८ (साविक भिमढुङ्गा गा.वि.स) मा २०७४ चैत्र महिनामा गरिएको घरधुरी सर्वेक्षणबाट यस वडामा जम्मा ६७९ घरधुरी रहेको पाईएको छ। वडाको जम्मा जनसंख्या ३,१५१ रहेको छ जस मध्ये पुरुष १६१५ (५१.२%) र महिला १५३६ (४८.८%) रहेको पाईयो। पुरुष-महिलाको अनुपात १.०५ रहेको छ भने यस वडाको औसत परिवार संख्या ४.६ जना रहेको छ।

राष्ट्रिय जनगणना २०६८ मा यस वडाको जनसंख्या जम्मा २९१५ थियो जसमा पुरुष १४८४ र महिला १४३१ थियो। हालको सर्वेक्षणसंग २०६८ सालको तथ्याङ्क तुलना गर्ने हो भने कुल जनसंख्यामा ८.१ प्रतिशतले बढेको देखिन्छ भने पुरुष ८.८% र महिला ७.३% ले वृद्धि भएको पाईयो।

चित्र नं.१: वडा नं. ८ (साविक भिमढुङ्गा गा.वि.स) को जनसंख्या विगत र वर्तमान



#### २. उमेर समुह अनुसार जनसंख्याको विवरण

यस वडाको जनसंख्यालाई उमेर समुह अनुसार छुट्याएर हेर्दा यस क्षेत्रमा २०-२९ वर्षका जनसंख्या सबै भन्दा बढी २२.४ % (महिला ११.५%, पुरुष १०.९%) रहेका छन्। दोस्रोमा ३०-३९ वर्षका व्यक्तिहरु अधिक छन् जसको प्रतिशत १८.२ (महिला ८.८%, पुरुष ९.४%) रहेको छ भने ४०-४९

बर्षका व्यक्तिहरुको प्रतिशत १२.० (महिला ५.९%, पुरुष ६.१%) रहेको छ । लैङ्गिक रूपमा जनसंख्याको बोनोट हेर्दा प्राय उमेर समुहमा महिला भन्दा पुरुषको संख्या बढी रहेको देखिन्छ । २०-२९ बर्षको उमेर समुह र प्रौढ उमेर समुहमा (६० बर्ष र सो भन्दा माथी) मा भने महिलाको जनसंख्या बढी पाईएको छ । यसरी हेर्दा यस क्षेत्रमा समग्र रूपमा युवा जनशक्तिले कूल जनसंख्याको आधा भन्दा बढी हिस्सा ओगटेको छ । आर्थिक कृयाकलापमा सकृय उमेर १५-५९ बर्ष समुहका जनसंख्या बढी भएकोले यस वडालाई उनीहरुलाई परिचालित गरी विकासका गतिविधिहरु अगाडि बढाउन ठूलो अवसर रहेको छ ।

घरघुरी सर्वेक्षण २०७४ मा ५ बर्ष मुनीका उमेर समुहको जनसंख्या कुल जनसंख्याको ६.२% रहेको छ भने ५-१४ बर्ष उमेर समुहको जनसंख्या १५% रहेको देखिन्छ । ०-१४ तथा ६० बर्ष वा सो भन्दा माथिको उमेर समुहलाई अरुमा निर्भर समुहको रूपमा लिईन्छ । यस दृष्टिकोणमा ०-१४ बर्ष उमेर समुहका जनसंख्या २१.२% र ६० बर्ष वा सो भन्दा माथिको उमेर समुहका जनसंख्या ८.६% रहेको देखिन्छ ।

टेबल नं. १ : लैङ्गिक रूपमा उमेर समुह अनुसारको जनसंख्या, २०७४

उमेर समुह	महिला		पुरुष		जम्मा	
	संख्या	प्रतिशत	संख्या	प्रतिशत	संख्या	प्रतिशत
१ बर्ष भन्दा मुनी	१४	०.४	२०	०.७	३४	१.१
१-४ बर्ष	७३	२.३	८७	२.८	१६०	५.१
५-९ बर्ष	१०३	३.३	१०७	३.४	२१०	६.७
१०-१४ बर्ष	११८	३.७	१४४	४.६	२६२	८.३
१५-१९ बर्ष	१२५	४.०	१५२	४.८	२७७	८.८
२०-२९ बर्ष	३६२	११.५	३४५	१०.९	७०७	२२.४
३०-३९ बर्ष	२७५	८.८	२९७	९.४	५७२	१८.२
४०-४९ बर्ष	१८५	५.९	१९२	६.१	३७७	१२.०
५०-५९ बर्ष	१३२	४.२	१४६	४.६	२७८	८.८
६०-६९ बर्ष	८६	२.७	७३	२.३	१५९	५.०
७० बर्ष र माथि	६३	२.०	५२	१.६	११५	३.६
<b>जम्मा</b>	<b>१५३६</b>	<b>४८.८</b>	<b>१६१५</b>	<b>५१.२</b>	<b>३१५१</b>	<b>१००</b>

### ३. वैवाहिक स्थिति

निश्चित उमेर पुगे पछि गरिने वैवाहिक अवस्थाले जनसंख्या वृद्धिमा भूमिका खेलेको हुन्छ । राष्ट्रिय जनगणना २०६८ ले वैवाहिक स्थिति १० बर्ष वा सो भन्दा माथी उमेर भएका जनसंख्यामा विश्लेषण गरेकोले यस वडाको जनसंख्याको वैवाहिक स्थिति पनि सोहि उमेर समुहको जनसंख्यामा हेरिएको छ ।

### ३.१ लैङ्गिक रूपमा बैवाहिक स्थिति

लैङ्गिक रूपमा १० बर्ष वा सो भन्दा माथीको जनसंख्यामा बैवाहिक स्थितिको विश्लेषण गर्दा १६५९ (६०.४%) जनसंख्या बिवाहित रहेका छन् जसमा महिला र पुरुष समान जसो संख्यामा बिवाहित भएको पाईएको छ । त्यस्तै ३३.६% जनसंख्या अविवाहित रहेका छन् जसमा महिला १३.९% र पुरुष १९.७% छन् । यसैगरी ५.६% विधुवा/विधुर रहेकामा महिला ४.६% तथा पुरुष केवल १.०% छन् र छुट्टिएर वा कानुनी रूपमै पारपाचुके गरेका व्यक्तिहरु जम्मा ०.४% रहेका छन् ।

टेबल नं. २ : लैङ्गिक रूपमा वडाको जनसंख्याको बैवाहिक स्थिति, २०७४

बैवाहिक स्थिति	महिला		पुरुष		जम्मा	
	संख्या	प्रतिशत	संख्या	प्रतिशत	संख्या	प्रतिशत
बिवाहित	८३०	३०.२%	८२९	३०.२%	१६५९	६०.४%
अविवाहित	३८१	१३.९%	५४२	१९.७%	९२३	३३.६%
पारपाचुके/छुट्टिएको	९	०.३%	३	०.१%	१२	०.४%
विधुर /विधुवा	१२६	४.६%	२७	१.०%	१५३	५.६%
जम्मा	१३४६	४९%	१४०१	५१%	२७४७	१००%

### ३.२ उमेरगत रूपमा बैवाहिक स्थिति

नेपालको कानुनले विवाह गर्नको लागि कम्तीमा २० वर्षको उमेर तोकेको छ । राष्ट्रिय जनगणना २०६८ ले नेपालमा विवाहको सरदर उमेर पुरुषको २३.८ वर्ष र महिलाको २०.६ वर्ष रहेको देखाएको छ । यस वडा नं. ८ मा उमेरगत रूपमा बैवाहिक स्थिति हेर्दा कम उमेर (२० बर्ष भन्दा कम) मा विवाह गर्नेको संख्या ज्यादै न्युन (९ जना) रहेको पाईएको छ जुन एकदम सकरात्मक पक्ष हो ।

टेबल नं. ३: उमेर समुह अनुसार वडाको जनसंख्याको बैवाहिक स्थिति

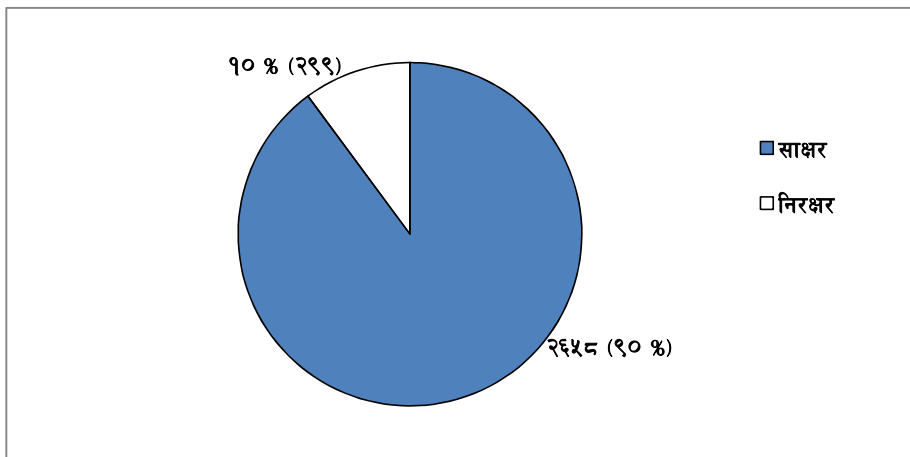
उमेर समुह	बिवाहित	अविवाहित	पारपाचुके /छुट्टिएको	विधुर /विधुवा	जम्मा
१०-१४ बर्ष	—	२६२	—	—	२६२
१५-१९ बर्ष	९	२६८	—	—	२६८
२०-२९ बर्ष	३६१	३४३	२	१	७०७
३०-३९ बर्ष	५२३	३६	६	७	५७२
४०-४९ बर्ष	३५४	७	२	१४	३७७
५०-५९ बर्ष	२३६	७	१	३४	२७८
६०-६९ बर्ष	१२२	—	—	३७	१५९
७० बर्ष र माथि	५४	—	१	६०	११५
जम्मा	१६५९	९२३	१२	१५३	२७४७



#### ४. शैक्षिक विवरण

नेपालमा विद्यालय शिक्षालाई पूर्व प्राथमिक, प्राथमिक (१-५ कक्षा), निम्न माध्यामिक (६-८ कक्षा), माध्यामिक (९-१० कक्षा) र उच्च माध्यामिक (११-१२ कक्षा) तहमा विभाजन गरी औपचारिक शिक्षा प्रदान गरिदै आईरहेको छ । उच्च शिक्षामा विभिन्न सरकारी तथा गैह्र सरकारी विश्व विद्यालयले योगदान पुऱ्याउने कार्य गर्दै आईरहेका छन् । राष्ट्रिय जनगणना २०६८ ले शैक्षिक विवरण ५ वर्ष वा सो भन्दा माथी उमेर भएका जनसंख्यामा विश्लेषण गरेकोले यस वडाको जनसंख्याको शैक्षिक स्थिति पनि सोहि उमेर समुहको जनसंख्यामा हेरिएको छ । सर्वेक्षणको नतिजा हेर्दा यस वडाको ९०% ( महिला ४१%, पुरुष ४९%) जनसंख्या साक्षर रहेको पाईयो भने १०% ( महिला ८%, पुरुष २%) जनसंख्या भने अझै निरक्षर रहेको पाईयो । त्यस्तै यस वडामा निरक्षरको प्रतिशत १०.१% ( महिला ७.९%, पुरुष २.२%) रहेको छ जसलाई मध्यनजर गरी निरक्षर जनसंख्यालाई साक्षर बनाउन नगरपालिकाले साक्षरता कार्यक्रम संचालन गर्न जरुरी देखिन्छ ।

चित्र नं. २ वडाको जनसंख्याको साक्षरता स्थिति



त्यस्तै साक्षर जनसंख्या मध्ये शैक्षिक योग्यताको विश्लेषण गर्दा १-५ कक्षा उत्तीर्ण गरेका जनसंख्या ( ५६७ जना) १९.२% (महिला ८.६%, पुरुष १०.६%) रहेका छन् भने ६-१० कक्षा उत्तीर्ण गर्नेको जनसंख्या (६२६ जना) २१.२% (महिला ८.४%, पुरुष १२.८%) रहेको छ । त्यस्तै प्रवेशिका परिक्षा ( SLC) उत्तीर्ण गरेका (३६५ जना) १२.३% (महिला ४.९%, पुरुष ७.४%) पाईएको छ भने कक्षा १२ वा प्रमाणपत्र तह उत्तीर्ण गर्ने जनसंख्या (४२६ जना) १४.४% (महिला ६.१%, पुरुष ८.३%) रहेको छ । यसैगरी स्नातक उत्तीर्ण गर्नेको प्रतिशत ५.०% (१४७ जना) तथा स्नातकोत्तर वा सो भन्दा माथी अध्ययन गर्नेको प्रतिशत केवल १.४% (४३ जना) छ । यसै गरी वडामा साधारण लेखपढ गर्न जान्नेको हिस्सा १४.५% छ भने १.९% प्रारम्भिक शिक्षा (१ कक्षा भन्दा मुनी) मा भर्ना भएका छन् । स्नातकोत्तर तह वा सो भन्दा माथि उत्तीर्ण गर्नेको जनसंख्या न्यून रहेको हुँदा शैक्षिक अभियानका साथै शैक्षिक योग्यताको स्तरोन्नती तर्फ सोचन जरुरी देखिन्छ । त्यस्तै प्राथमिक तह देखि उच्च शिक्षा हासिल गर्ने सम्म महिलाको संख्या पुरुषको भन्दा कम भएको देखिन्छ ।

टेबल नं. ४ : वडाको साक्षर जनसंख्या मध्येको शैक्षिक विवरण २०७४

शैक्षिक योग्यता	महिला		पुरुष		जम्मा	
	संख्या	प्रतिशत	संख्या	प्रतिशत	संख्या	प्रतिशत
साधारण लेखपढ	२७९	९.५	१४९	५.०	४२८	१४.५
प्रारम्भिक शिक्षा (१ कक्षा भन्दा मुनी)	२४	०.८	३२	१.१	५६	१.९
१-५ कक्षा उत्तीर्ण	२५५	८.६	३१२	१०.७	५६७	१९.३
६-१० कक्षा उत्तीर्ण	२४८	८.४	३७८	१२.८	६२६	२१.२
SLC उत्तीर्ण	१४५	४.९	२२०	७.४	३६५	१२.३
कक्षा १२/प्रमाणपत्र तह उत्तीर्ण	१८२	६.०	२४४	८.४	४२६	१४.४
स्नातक तह उत्तीर्ण	६४	२.२	८३	२.८	१४७	५.०
स्नातकोत्तर तह वा सो भन्दा माथी उत्तीर्ण	१७	०.६	२६	०.८	४३	१.४
<b>जम्मा</b>	<b>१२१४</b>	<b>४१%</b>	<b>१४४४</b>	<b>४९%</b>	<b>२६५८</b>	<b>९०</b>

#### ५. पेशाको आधारमा जनसंख्या

वडाको जनसंख्याले अपनाएका मुख्य पेशाको विश्लेषण गर्दा सबै भन्दा बढी कूल जनसंख्याको २४.७% विद्यार्थी (महिला ११.७%, पुरुष १३.०%) रहेका छन् भने दोस्रोमा घरायसी काम गर्ने १७% (महिला १५.६%, पुरुष १.४%) छन् । त्यस्तै कृषिलाई मुख्य पेशा अपनाएका १६.९% (महिला ७.९%, पुरुष ९.०%) पाईएको छ जुन कृषि नै समग्रमा महत्वपूर्ण पेशा/क्षेत्र रहि आएको परिप्रक्ष्यमा यहाँको नतिजा अपेक्षित नै पाईएको छ भने नोकरी गर्नेको प्रतिशत १३.४ (महिला ३.८%, पुरुष ९.६%) रहेको छ । त्यसैगरी ८.२% जनसंख्या (महिला २.८%, पुरुष ५.४%) व्यापार/व्यवसायमा संलग्न रहेका छन् भने वैदेशिक रोजगारमा जानेको हिस्सा ४.४% (महिला १.३%, पुरुष ३.१%) रहेको छ । त्यस्तै २.४% जनसंख्या (महिला ०.३%, पुरुष २.१%) मजदुरी गर्दछन् भने लगभग १% ले शिक्षण पेशा अपनाएका छन् । जनसंख्याको २% (महिला ०.३%, पुरुष १.७%) बेरोजगार पाईएको छ । १०.१% जनसंख्या जो साना बालबालिका, बृद्धबृद्धा तथा अशक्त पर्दछन् र कुनै पनि काम सक्दैनन् उनीहरूलाई अन्यमा राखिएको छ । धेरै जनसंख्या घरायसी कार्यमा मात्र संलग्न रहेको सन्दर्भमा सो समुहमा शीप मुलक तालिम, आय आर्जन कार्यक्रम, चेतना मुलक कार्यक्रम मार्फत रोजगार प्रदान गरी जीवन स्तर वृद्धि गर्नमा मद्दत पुऱ्याउन सकिन्छ ।

टेबल नं. ५ : वडाको पेशागत विवरण २०७४

पेशा	महिला		पुरुष		जम्मा	
	संख्या	प्रतिशत	संख्या	प्रतिशत	संख्या	प्रतिशत
कृषि	२४८	७.९	२८३	९.०	५३१	१६.९
व्यापार/ व्यवसाय	८८	२.८	१७१	५.४	२५९	८.२
घरायसी काम	४९०	१५.६	४४	१.४	५३४	१७.०
नोकरी	१२१	३.८	३०४	९.६	४२५	१३.४
विद्यार्थी	३६९	११.७	४०८	१३.०	७७७	२४.७
वैदेशिक रोजगार	४०	१.३	९९	३.१	१३९	४.४
मजदूरी	८	०.३	६७	२.१	७५	२.४
शिक्षक	१६	०.५	१४	०.४	३०	०.९
बेरोजगार	८	०.३	५६	१.७	६४	२.०
अन्य	१४८	४.७	१६९	५.४	३१७	१०.१
<b>जम्मा</b>	<b>१५३६</b>	<b>४८.९%</b>	<b>१६१५</b>	<b>५१.१%</b>	<b>३१५१</b>	<b>१००</b>

#### ५.१ उमेरगत रूपमा वडा वासीको मुख्य पेशा

जनसांख्यिक रूपमा पन्ध्र वर्ष भन्दा मुनी र ६० वर्ष वा सो भन्दा माथिको उमेर समुहलाई अरुमा निर्भर समुहको रूपमा लिईन्छ भने बिचको १५-५९ वर्ष उमेर भएको जनसंख्यालाई आर्थिक कृयाकलापमा सकृय हुने समुहको रूपमा लिईन्छ । तसर्थ यस वडाको जनसंख्यालाई यिनै उमेर समुहमा वर्गीकरण गरी उक्त समुहका जनसंख्याले अपनाउने मुख्य पेशाको विश्लेषण गरिएको छ । सर्वेक्षणले १५-५९ वर्ष उमेर भएको जनसंख्यामा बेरोजगारी दर १.७ % रहेको देखाएको छ । त्यस्तै यस उमेर समुहका १४.१ % मानिस घरायसी काममै व्यस्त हुने गरेको देखाएको छ भने लगभग उत्तिकै जनसंख्या १३.९% ले कृषिलाई मुख्य पेशाको रूपमा अपनाएका छन् । त्यसैगरी कुनै नोकरीमा लाग्नेको प्रतिशत १३.१ रहेको पाईयो भने ७.७ % यस उमेरका व्यक्तिहरु व्यापार/व्यवसायमा गर्ने गरेको पाईयो ।

टेबल नं. ६ : उमेरगत रूपमा वडाको जनसंख्याले अपनाएका मुख्य पेशा

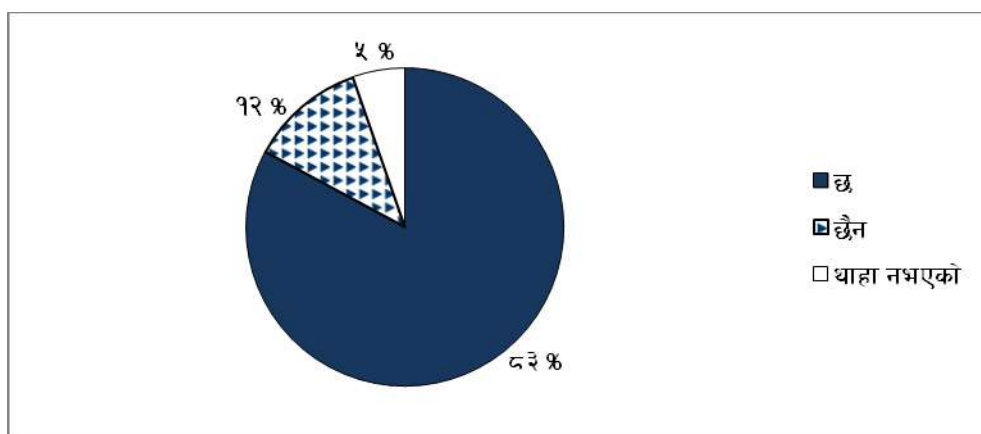
पेशा	१५ वर्ष भन्दा मुनी		१५-५९ वर्ष		६० वर्ष वा सो भन्दा माथि	
	संख्या	प्रतिशत	संख्या	प्रतिशत	संख्या	प्रतिशत
कृषि	-	-	४३७	१३.९	९४	३.०
व्यापार/ व्यवसाय	-	-	२४२	७.७	१७	०.५
घरायसी काम	-	-	४४५	१४.१	८९	२.८
नोकरी	-	-	४१४	१३.१	११	०.३
विद्यार्थी	४१३	१३.१	३६४	११.६	-	-
वैदेशिक रोजगार	-	-	१३९	४.४	-	-

मजदूरी	-	-	७३	२.३	२	०.१
शिक्षक	-	-	३०	१.०	-	-
बेरोजगार	१	०.०	५५	१.७	८	०.३
अन्य	२५२	८.०	१२	०.४	५३	१.७
<b>जम्मा</b>	<b>६६६</b>	<b>२१.१</b>	<b>२२११</b>	<b>७०.२</b>	<b>२७४</b>	<b>८.७</b>

#### ६. जन्म दर्ताको अवस्था

जन्म दर्ता बालबालिकाको अधिकार सुनिश्चित गर्ने पहिलो अधिकार हो । विभिन्न प्रकारको व्यक्तिगत घटनाहरू मध्ये जन्म दर्ता प्रमुख हो । बालबालिकालाई जन्मिएपछि आफ्नो नाम, राष्ट्रियता र पहिचानको अधिकार हुन्छ । त्यसैले यस वडाको घरघुरी सर्वेक्षणमा १६ बर्ष मुनी बालबालिकाको जन्म दर्ताको अवस्था हेरिएकोमा जम्मा ७१२ बालबालिकाहरू मध्ये ८३% (५९०) बालबालिकाको जन्म दर्ता गरिएको पाइयो भने १२% (८४) को जन्म दर्ता नगरिएको रहेछ र ५% (३८) बालबालिकाको जन्म दर्ताको अवस्था थाहा पाईएन ।

चित्र नं. ३ : १६ बर्ष मुनी बालबालिकाको जन्म दर्ताको अवस्था

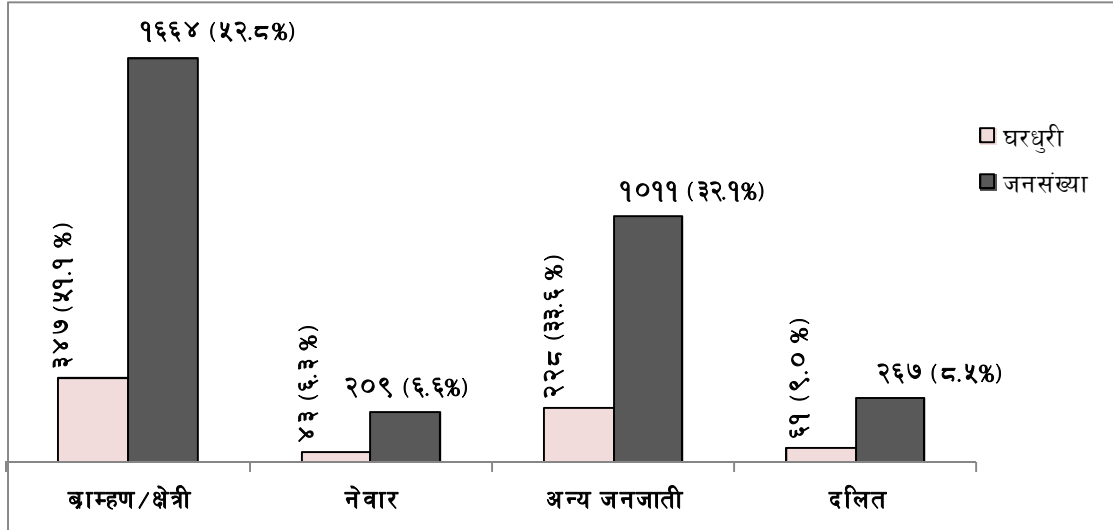


#### ७. जातीगत विवरण

जातीगत रूपमा हेर्दा यस वडामा मुख्य रूपमा ब्राम्हण/क्षेत्रीहरूको बाहुल्यता भएको देखिन्छ । वडाको जम्मा घरघुरी ६७९ संख्याको आधी भन्दा धेरै ३४७ (५१.१%) ब्राम्हण/क्षेत्रीहरूको घर रहेको छ । त्यस्तै एक-तिहाई अन्य जनजातीहरूको (३३.६%) बसोबास रहेको पाईएको छ जस अन्तर्गत यस वडामा तामाङ समुदाय नै प्रमुख जनजाती हो । त्यस्तै दलितहरूको ९.०% र नेवारहरू जो जनजातीमा पनि पर्छन् उनीहरूको ६.३% घर रहेको छ ।

जनसंख्याको आधारमा हेर्दा कूल जनसंख्याको ५२.८% ब्राम्हण/क्षेत्रीहरू रहेका छन् भने दोस्रोमा अन्य जनजातीका मानिसहरू रहेका छन् जसको प्रतिशत ३२.१ रहेको छ । त्यस्तै दलितहरू ८.५% रहेका छन् भने नेवारहरूको जनसंख्या ६.६% रहेको छ ।

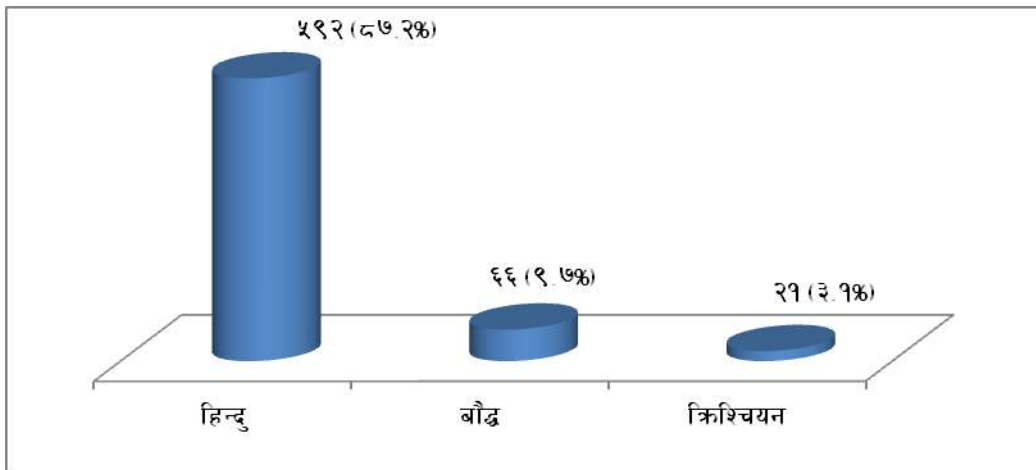
चित्र नं. ४ : वडाको जातीगत विवरण



द. धर्मको आधारमा घरधुरी तथा जनसंख्या

नेपाली समाजको उत्पत्ती देखि नै नेपाल धर्ममा आधारित देश रहदै आईरहेको छ । राष्ट्रिय जनगणना २०६८ अनुसार नेपालमा ८१.३४% हिन्दु धर्म मान्ने जनसंख्या पाईएको छ । सोहि नतिजा अनुसारकै यस वडामा पनि बहुसङ्ख्यक घरधुरी (८७.२%) हिन्दु धर्म मान्ने रहेका छन् । त्यस्तै ९.७% घरधुरीले बौद्ध धर्म अवलम्बन गर्ने पाईयो भने ३.१% घरधुरीहरुले क्रिश्चियन धर्म मान्ने गरेका छन् ।

चित्र नं. ५ : धर्मको आधारमा वडाको घरधुरी विवरण



### धर्मको आधारमा जनसंख्या

कुन धर्म मान्ने भन्ने कुरा व्यक्ति विशेषको कुरा हो तथापी यस सर्वेक्षणमा घरधुरीको सबै परिवार सदस्यले एउटै धर्म मानेको हुन्छन् भन्ने सोचाईमा वडाको जनसंख्यालाई वर्गीकरण गरिएको छ । यस आधारमा विश्लेषण गर्दा यस वडाको कूल जनसंख्याको ८८.०% मानिसहरूले हिन्दु धर्म मान्ने गरेको पाईयो भने ९.०% जनसंख्याले बौद्ध धर्म र ३.०% ले क्रिश्चियन धर्म मान्ने गरेको पाईयो ।

टेबल नं. ७ : धर्मको आधारमा वडाको जनसंख्या

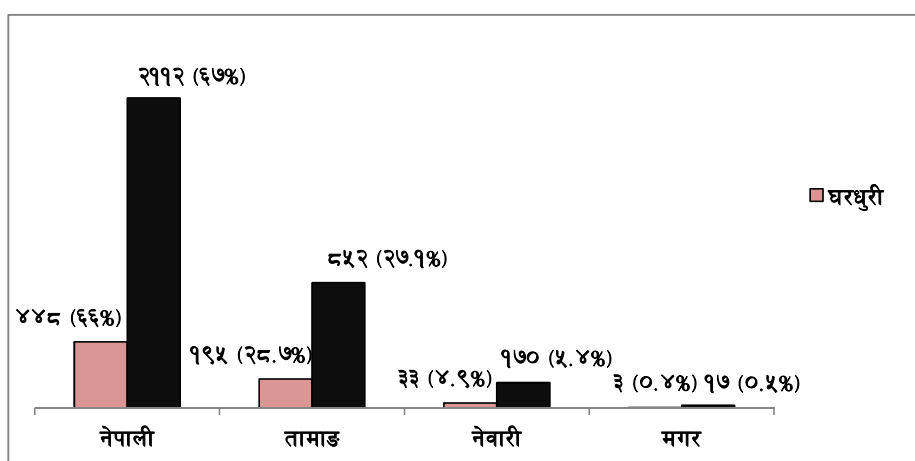
धर्म	जनसंख्या*	प्रतिशत
हिन्दु	२७७१	८८.०
बौद्ध	२८५	९.०
क्रिश्चियन	९५	३.०
जम्मा	३१५१	१००

\* घरधुरीका सबै जनाले एउटै धर्म मानेका हुन्छन् भन्ने धारणामा आधारित भएर ।

### ९. मातृभाषाको आधारमा घरधुरी तथा जनसंख्या

नेपालमा १२३ भन्दा बढी मातृभाषा बोलिदै आईरहेको छ । नेपालको कुल जनसंख्याको ४४.६% ले नेपाली भाषालाई मातृ भाषाको रूपमा बोल्दै आईरहेका छन् भने तामाङ भाषा (५.१%) पाँचौ स्थानमा छ भने नेवारी भाषा (३.२%) छैठौँ स्थानमा छ । यसै सन्दर्भमा यस वडा नं. ८ मा ६६% घरधुरीको मातृभाषा नेपाली रहेको छ । त्यसपछि २८.७% घरधुरीको मातृभाषा तामाङ रहेको छ भने नेवारी भाषा बोल्ने ४.९% र मगर भाषा बोल्ने ०.४% रहेका छन् । जनसंख्याको रूपमा भन्नुपर्दा कूल जनसंख्याको ६७% ले नेपाली भाषालाई आफ्नो मातृभाषाको रूपमा बोल्दै आएका छन् भने २७.१% जनसंख्याको मातृभाषा तामाङ रहेको छ । त्यस्तै ५.४% जनसंख्याको मातृभाषा नेवारी पाईयो भने केवल ०.४% जनसंख्याको मातृभाषा मगर रहेको पाईयो ।

चित्र नं. ६ : वडाको मातृभाषाको विवरण



## खण्ड ख : आर्थिक विवरण

आर्थिक अवस्थाले देश, क्षेत्र, नगर वा गाँउपालिकाको समष्टिगत अवस्थाको चित्रण गरेको हुन्छ । आम्दानी, खर्च, पेशा, रोजगारी, व्यवसाय, वित्तिय अवस्था जस्ता विषयले आर्थिक अवस्थाको विश्लेषण गर्न सहयोग गर्दछ । पर्यटन, उद्योग, बन-जङ्गल, जडीवुटी, प्राकृतिक मनोरम स्थल, ऐतिहासिक धार्मिक सम्पदा र क्षेत्रहरु नै आर्थिक विकासका प्रमुख सम्भावना सम्भावनाहरु हुन् । आर्थिक विकासको खाका निर्माण गरी आर्थिक परिसुचकमा सुधार गर्ने तथा जोखिम पहिचान गरी लगानी योग्य क्षेत्रमा सुधारात्मक थालनी गरिने कार्यलाई जोड दिदै कृषि तथा पर्यटनको दिगो विकासमा लागि पर्नु जरुरी देखिन्छ । स्थानीय साधन तथा पूँजी र प्रविधिको प्रयोगमा जोड दिदै सेवा सुविधा र उत्पादनमा विविधिकरण अगाडी बढाउने कार्य तर्जुमा गर्नु पर्दछ ।

यस क्षेत्रको विकासलाई आर्थिक पक्षसँग जोडेर हेर्दा यहाँको रहनसहन, घरको प्रकार, आम्दानीको श्रोत, जग्गा जमिन, इन्धन, खानेपानी, शौचालय आदिको अवस्था, परिवारमा उपलब्ध सुविधाहरु आदि पक्षलाई तुलना गरेर हेर्न सकिन्छ । यसरी यी पक्षहरु केलाउँदा यस क्षेत्रमा शहरीकरणको प्रभाव राम्रै रूपमा देख्न पाइन्छ । ग्रामीण क्षेत्रबाट शहरी क्षेत्रमा रुपान्तरण हुँदै गइरहेको यस वडामा ग्रामीण र शहरी दुबै किसिमका अवस्थाको सम्मिश्रण देख्न पाइन्छ ।

यस वडामा निम्न विषय-वस्तुहरुको आधारमा यस वडाको आर्थिक अवस्था हेर्न खोजिएको छ ।

### १. घरको प्रकार

व्यक्तिको आर्थिक स्थितिको भल्को उसको भएको घरको प्रकारले पनि भल्काउँछ । यस वडामा रहेका ६७९ घरमध्येमा ४७.९ प्रतिशत घरहरु जस्ता वा टीनले छाएका छन् भने ३५.३ प्रतिशत घरहरु सिमेन्टबाट बनेका छन् । त्यस्तै १४.३ प्रतिशत घरहरु माटो र ढुंगाले बनेका छन् भने १.८ प्रतिशत घरहरु माटो र बाँस/नर्कटले बनेका छन् । बाँकी ०.७ प्रतिशत घरहरु अन्य सामग्रीको प्रयोगले बनेका छन् ।

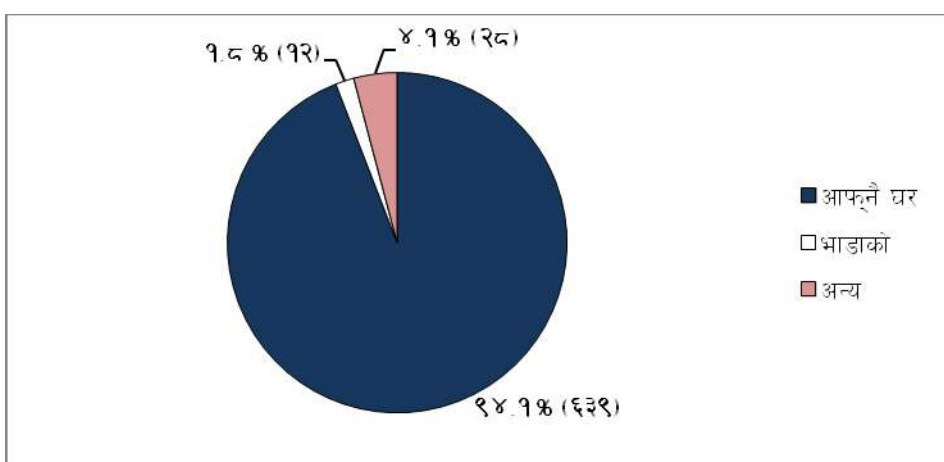
### टेबल नं. ८ : वडामा रहेको घरको प्रकार

घरको प्रकार	घरधुरी संख्या	प्रतिशत
सिमेन्टेड (ढलान)	२४०	३५.३
माटो र ढुंगा	९७	१४.३
माटो र बाँस/नर्कट	१२	१.८
जस्ता/टीन	३२५	४७.९
अन्य	५	०.७
<b>जम्मा</b>	<b>६७९</b>	<b>१००</b>

## २. घरको स्वामित्वको स्थिति

यस वडामा रहेका ६७९ घरमध्येमा ९४.१% (६३९ घरधुरी) आफ्नै स्वामित्वमा भएको पाईएको छ भने १.८% (१२ घरधुरी) भाडामा लिएर बसोबास गर्दै आएको पाईयो भने अन्यमा ४.१% (२८ घरधुरी) जुन संयुक्त स्वामित्व भएको, गुठीको नाममा रहेको आदि पर्दछ ।

चित्र नं. ७ : घरको स्वामित्वको स्थिति



## लैङ्गिक रूपमा घरको स्वामित्वको स्थिति

आफ्नै घरमा बसोबास गरेको मध्ये ७४.३ प्रतिशत घरहरूमा पुरुषको स्वामित्व रहेको छ भने २५.७ प्रतिशत घरहरूमा महिलाको स्वामित्व रहेको पाईएको छ । यसरी हेर्दा सम्पत्तिमा समान अधिकारको कुरा संविधानमा सुनिश्चित भएता पनि अझै पनि सम्पत्तिमा समानता कायम हुन नसकेको र सम्पत्तिको स्वामित्वमा पुरुषको वर्चस्व कायम नै रहेको देख्न सकिन्छ ।

टेबल नं. ९ : लैङ्गिक रूपमा रहेको घरको स्वामित्वको स्थिति

घरको स्वामित्वको स्थिति	घरधुरी संख्या	प्रतिशत
पुरुषको स्वामित्व	४७५	७४.३
महिलाको स्वामित्व	१९४	२५.७
जम्मा	६३९	१००

## ३. आम्दानीको मुख्य श्रोत

बढ्दै गइरहेको आधुनिकीकरण, शहरीकरण र विकासको गतिसँगै देशकै प्रमुख पेशाको रूपमा रहेको कृषिलाई अन्य पेशाले विस्थापन गर्दै लगेको परिप्रेक्ष्यमा यस वडामा पनि कृषि पेशासँगै अन्य पेशाहरु पनि बढ्दै गइरहेको देखिन्छ । कृषिमा आधुनिकरणको कमि तथा वैज्ञानिक तवरले खेती



नगर्नाले उत्पादकत्वमा कमी आए संगै यस क्षेत्रमा क्रियासिल व्यक्तिहरु अन्य पेशामा लाग्न थालेका छन् । कृषिमा व्यवसायीकरण, यान्त्रीकरण र विविधिकरण गरी कृषि क्षेत्रको रुपान्तरण गरी सरकारी, निजी साभेदारी तथा सहकारी मार्फत कृषि पेशालाई आम्दानीको पेशा बनाई आय आर्जन गर्ने, रोजगारी सिर्जना गर्ने र खाद्य तथा पोषण सुरक्षामा जोड दिन जरुरी देखिन्छ । यस वडाका ४३.७ प्रतिशत घरधुरीको आम्दानीको मुख्य श्रोत कृषि रहेको छ भने २७.७ प्रतिशतको आम्दानीको मुख्य श्रोत नोकरी, १८.३ प्रतिशतको आम्दानीको श्रोत व्यापार व्यवसाय, ६.९ प्रतिशतको ज्याला मजदुरी, २.७ प्रतिशतको रेमिट्यान्स र ०.७ प्रतिशतको अन्य (सामाजिक सुरक्षा भत्ता, बैङ्कबाट प्राप्त बचतको ब्याज) रहेको छ ।

टेबल नं. १० : वडामा रहेको परिवारको मुख्य आम्दानीको श्रोत

आम्दानीको मुख्य श्रोत	घरधुरी संख्या	प्रतिशत
कृषि	२९७	४३.७
व्यापार / व्यवसाय	१२४	१८.३
नोकरी	१८८	२७.७
मजदुरी	४७	६.९
रेमिट्यान्स	१८	२.७
अन्य (सामाजिक भत्ता, ब्याज)	५	०.७
<b>जम्मा</b>	<b>६७९</b>	<b>१००</b>

#### ४. ईन्धनको प्रयोग

हाल शहरीकरणको प्रभावले एल.पि.जी. ग्यासको बढ्दो प्रयोग हुँदै गइरहेता पनि वनजङ्गल नजिकै रहेका तथा काठ दाउराको उपलब्धताका कारण ईन्धनको लागि दाउराको प्रयोग पनि उत्तिकै मात्रामा हुने गरेको छ । ईन्धनको लागि अन्य वैकल्पिक उपायको प्रयोग भने न्यून रहेको पाईयो । ५३.३ प्रतिशत घरधुरीमा ईन्धनको लागि दाउराको प्रयोग गर्ने गरिएको पाईयो भने ४५.२ प्रतिशत घरधुरीमा एल.पि.जी.ग्यासको प्रयोग, १.२ प्रतिशतमा गोबर वा बायोग्यास तथा ०.३ प्रतिशतमा ईन्धनको रुपमा मट्टितेलको प्रयोग हुने गरेको पाईयो । कुनै घरधुरीमा पनि विद्युत ईन्धनको श्रोतको रुपमा प्रयोग भएको पाईएन ।

टेबल नं. ११ : वडाका घरधुरीले प्रयोग गर्ने ईन्धनको किसिम

ईन्धनको प्रयोग	घरधुरी संख्या	प्रतिशत
विद्युत	०	०
एल.पि.जी ग्यास	३०७	४५.२
गोबर/बायोग्यास	८	१.२
मट्टितेल	२	०.३
दाउरा	३६२	५३.३
<b>जम्मा</b>	<b>६७९</b>	<b>१००</b>

#### ५. खानेपानीको मुख्य श्रोत

खानेपानीको मुख्य श्रोत सम्बन्धी अध्ययन गर्दा ६१.१ प्रतिशत घरधुरीले सार्वजनिक धारा, इनार वा कुवाको पानी खानेपानीको मुख्य श्रोतको रूपमा प्रयोग गर्ने गरेको पाईयो भने ३७.१ प्रतिशतले आफ्नै धारा, इनार वा कुवाको पानी खानेपानीको मुख्य श्रोतको रूपमा प्रयोग गर्ने गरेको पाईयो । त्यस्तै १.८ प्रतिशतले खानेपानीको लागि अन्य श्रोत जस्तै बोटलको पानी प्रयोग गर्ने गरेको पाइएको छ । खोलाको पानीलाई खानेपानीको मुख्य श्रोतको रूपमा कसैले पनि उपभोग नगरेको देखियो ।

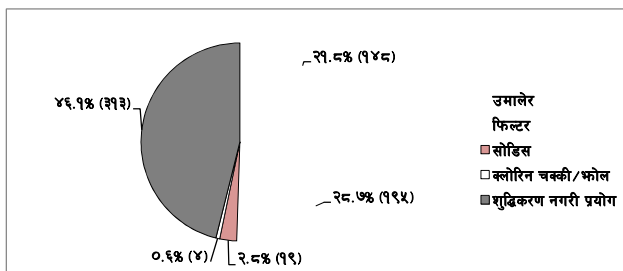
टेबल नं. १२ : वडाको घरधुरीको खानेपानीको मुख्य श्रोत

खानेपानीको मुख्य श्रोत	घरधुरी संख्या	प्रतिशत
आफ्नै धारा/इनार/कुवा	२५२	३७.१
सार्वजनिक धारा/इनार/कुवा	४१५	६१.१
खोला	०	०
अन्य (बोटलको पानी)	१२	१.८
<b>जम्मा</b>	<b>६७९</b>	<b>१००</b>

#### ६. पानी शुद्धिकरणको विधि

सुरक्षित पानीको प्रयोगले स्वास्थ्य प्रवर्द्धनमा महत्वपूर्ण भूमिका खेल्छ । असुरक्षित पानीको प्रयोग गर्नाले विभिन्न संक्रमण जन्य रोगहरुको सिकार भईन्छ । तसर्थ पानी पिउनु अगाडी यसलाई घरायसी तहमा नै पिउन योग्य बनाउनु अत्यन्त जरुरी हुन्छ । वडाका प्रत्येक घरमा पानी शुद्धिकरणको विधि बारे जिज्ञासा राख्दा २८.७ प्रतिशत घरधुरीले खानेपानी शुद्धिकरणको लागि फिल्टर विधि प्रयोग गरेको पाईयो भने २१.८ प्रतिशतले पानी उमालेर खाने गरेको पाईयो । त्यस्तै २.८ प्रतिशतले सोडिस प्रविधिबाट र ०.६ प्रतिशतले क्लोरिन प्रयोग गरि पानी शुद्धिकरण गर्ने गरेको पाईयो । अझै पनि ४६.१ प्रतिशत घरधुरीले शुद्धिकरणको कुनै पनि विधि प्रयोग नगरी पानी खाने गरेको अध्ययनले देखाएको छ ।

चित्र नं.८ : वडाका घरधुरीले अपनाउने पानी शुद्धिकरणको विधि



### ७. शौचालयको अवस्था

सरसफाईको वानी व्यवहारको सही अवलम्बनबाट मानिसमा रोग लाग्ने सम्भावना कम हुन्छ । चर्पीको प्रयोग, बालबालिकाको दिसाको उचित व्यवस्थापन, साबुन पानीले हात धुने, वरिपरीको वातावरण स्वच्छ र सफा राख्नु महत्वपूर्ण व्यवहारहरु हुन् । खुला दिशामुक्त क्षेत्र घोषणा पश्चात प्रायः घरमा शौचालय बनिसकेको अवस्था भएपनि अझैपनि केही घरमा शौचालय नबनिसकेको अवस्था छ । यसै विषयमा वडा वासीहरुमा शौचालयको अवस्था बारे सोध्दा ८९.८ प्रतिशत घरमा फ्लस/सेप्टी ट्याङ्की भएको शौचालय रहेको पाईयो भने ७.५ प्रतिशत घरमा खाल्डे चर्पी रहेको पाईयो । त्यस्तै १.२ प्रतिशत घरमा अन्य किसिमका चर्पी रहेको पाईयो भने १.५ प्रतिशत घरमा चर्पी नै नभएको अवस्था पाईएको छ ।

#### टेबल नं. १३ : वडाको घरघुरीको शौचालयको अवस्था

शौचालयको अवस्था	घरघुरी संख्या	प्रतिशत
फ्लस/सेप्टी ट्याङ्की	६१०	८९.८
खाल्डे चर्पी	५१	७.५
चर्पी नभएको	१०	१.५
अन्य	८	१.२
<b>जम्मा</b>	<b>६७९</b>	<b>१००</b>

### ८. घरपरिवारमा उपलब्ध सुविधाहरु

बढ्दो आधुनिकरणसँगै घरपरिवारमा आधुनिक सुविधाहरु अत्यावश्यक जस्तै हुन थालेको छ । टेलिफोन, टेलिभिजन जस्ता सुविधाहरु प्रायः अनिवार्य जस्तै हुँदै गएको अवस्थामा अन्य सुविधाहरु जस्तै कम्प्युटर, ल्यापटप, फ्रिज, इन्टरनेट, सवारी साधन आदि सुविधाहरुको प्रयोग पनि उल्लेख्य मात्रामा बढ्दै गइरहेको छ । ९६.६ प्रतिशत घरघुरीमा टेलिफोन/मोबाइल फोनको सुविधा रहेको छ भने ८५.६ प्रतिशतमा टेलिभिजनको सुविधा रहेको छ । त्यस्तै ४३.२ प्रतिशत घरघुरीमा स्कुटर/मोटरसाइकल जस्ता दुई पांग्रे सवारी रहेको छ भने ३०.५ प्रतिशत घरमा रेडियो, २७.८ प्रतिशतमा फ्रीज, २४ प्रतिशतमा कम्प्युटर/ल्यापटप, १५.२ प्रतिशतमा इन्टरनेट, ९.६ प्रतिशतमा सौर्य उर्जा तथा ६.३ प्रतिशतमा चार पांग्रे सवारी साधनको सुविधा उपलब्ध रहेको छ ।

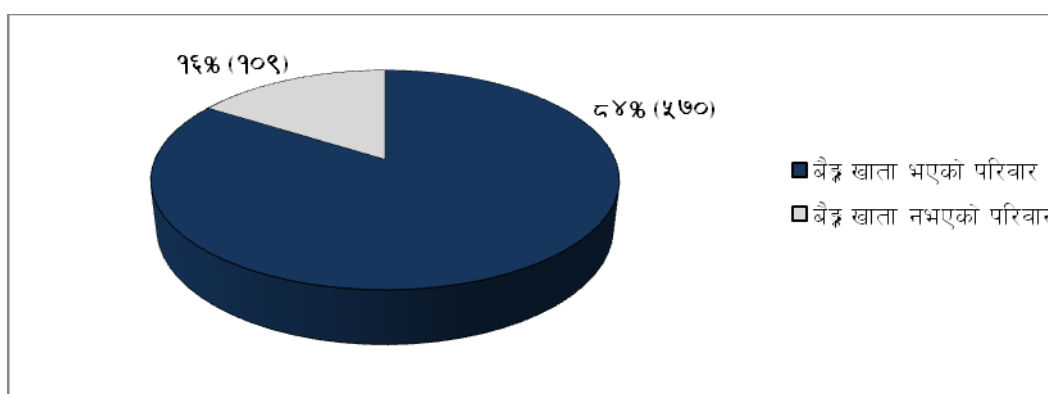
#### टेबल नं. १४ : वडाको घरपरिवारमा उपलब्ध सुविधाहरु

घरमा उपलब्ध सुविधाहरु	घरघुरी संख्या	प्रतिशत
टेलिभिजन	५८१	८५.६
टेलिफोन/मोबाइल फोन	६५६	९६.६
रेडियो	२०७	३०.५
कम्प्युटर/ल्यापटप	१६३	२४.०
फ्रीज	१८९	२७.८
इन्टरनेट	१०३	१५.२
स्कुटर/मोटरसाइकल	२९३	४३.२
चार पाङ्ग्रे सवारी साधन	४३	६.३
सौर्य उर्जा	६५	९.६

## ९. बैकिङ्ग सुविधाको प्रयोग

राष्ट्रको आर्थिक व्यवस्थालाई सबलिकरण र सुदृढ गर्न बैकिङ्ग क्षेत्रको विशेष भूमिका हुन्छ । हाम्रो जस्तो मुलुकमा बैकिङ्ग क्षेत्रबाट पुऱ्याएको सेवाबाट जनताको आर्थिक र सामाजिक विकासमा सहयोग पुगेको देखिन्छ । यसै सन्दर्भमा वडामा रहेका घरधुरीहरुको बैकिङ्ग स्थितिको अध्ययन गर्दा यस वडाका ६७९ घरधुरीमा ८४ प्रतिशत घरधुरीको परिवारको कम्तीमा एक जना सदस्यको नाममा बैङ्क खाता रहेको पाईयो भने बाँकी १६ प्रतिशत परिवारको कुनै पनि सदस्यको नाममा कुनै बैङ्क खाता नरहेको पाईयो ।

चित्र नं. ९ : बैकिङ्ग सुविधाको प्रयोग गर्ने घरधुरी



## १०. कृषियोग्य जमिन भएका घरपरिवार

करिब ६३ प्रतिशत जनसंख्या रोजगारी तथा जीविकाको लागि निर्भर रहेको एवम् कुल गार्हस्थ्य उत्पादनमा करिब ३२ प्रतिशत योगदान रहेको नेपालको कृषि क्षेत्रमा साना र मझौला किसानहरुको बढी संलग्नता रहेको छ । कृषि प्रणालीमा आधुनिकरण नहुनु, बढ्दो लागत, भूमिको खण्डिकरण, यसमा संलग्न कृषकहरुको उत्पादकत्व कम रहदा यस क्षेत्रबाट श्रमशक्तिको पलायन बढ्दो छ । बढ्दो जनसंख्याको चापलाई धान्न सक्ने गरि खाद्य तथा अन्य आधारभूत आवश्यकता पूरा गर्न कृषि उत्पादन र उत्पादकत्व बढाउनु पर्ने जरुरी रहेको छ ।

देशको सर्वाङ्गिक विकासको लागि कृषि एक महत्वपूर्ण क्षेत्र भएता पनि बढ्दो शहरीकरण र बसाई सराईले गर्दा कृषि योग्य जमिन कमी हुँदै गईरहेको छ । यस वडाका ८६.६ प्रतिशत (५८८) घरधुरीको कृषियोग्य जमिन रहेको छ भने १३.४ प्रतिशतको (९१ घरधुरी) कृषियोग्य जमिन रहेको छैन । यसरी हेर्दा मुख्य आम्दानीको श्रोतमा कृषि पेशा अवलम्बन गर्ने जनसंख्या थोरै भएपनि अतिरिक्त आम्दानीको श्रोतको रुपमा अबै पनि कृषि रहेको अनुमान गर्न सकिन्छ ।

**टेबल नं. १५ : वडामा कृषियोग्य जमिन भएका घरधुरी**

कृषियोग्य जमिन	घरधुरी संख्या	प्रतिशत
कृषियोग्य जमिन भएको परिवार	५८८	८६.६
कृषियोग्य जमिन नभएको परिवार	९१	१३.४
<b>जम्मा</b>	<b>६७९</b>	<b>१००</b>

**११. महिलाको नाममा जग्गा-जमिन**

महिलाहरूको आर्थिक, सामाजिक विकास र शशक्तिकरणको लागि संविधानमा महिलाको हक प्रत्याभूत गरिएको छ । विविध सरकारी प्रयासका कारण महिला घरधुरी २५.७ प्रतिशत, सम्पत्ति माथि महिलाको स्वामित्व २६ प्रतिशत, निजामती प्रशासनमा महिलाको प्रतिनिधित्व १७ प्रतिशत र श्रम सहभागिता दर ५४ प्रतिशत पुगेको छ । यसै परिप्रेक्ष्यमा यस वडामा गरिएको घरधुरी सर्वेक्षणले यस क्षेत्रमा जम्मा १९१ घरधुरीमा (२८ प्रतिशत) मात्र महिलाको नाममा जमिन रहेको पाईएको छ । यसरी हेर्दा यस वडामा अझै पनि सम्पत्ति र श्रोतमा महिलाको समान सहभागिता र स्वामित्व हुन नसकेको देखिन्छ ।

**टेबल नं. १६ : वडामा महिलाको नाममा जग्गा-जमिन भएको घरधुरी**

महिलाको स्वामित्व	घरधुरी संख्या	प्रतिशत
महिलाको नाममा जमिन भएको परिवार	१९१	२८
महिलाको नाममा जमिन नभएको परिवार	४८८	७२
<b>जम्मा</b>	<b>६७९</b>	<b>१००</b>

**१२. घरपालुवा पशुपंक्षी भएका घरपरिवार**

पशुपंक्षी पालन क्षेत्रले देशको कुल गार्हस्थ उत्पादनमा करिब ११ प्रतिशत र कुल कृषि गार्हस्थ उत्पादनमा २६.८ प्रतिशत योगदान गर्दै आएको सन्दर्भमा यस क्षेत्रको विशेष आर्थिक महत्व रही आएको छ । तीव्र शहरीकरण, नेपालीहरूको आय आर्जनमा भएको वृद्धि, खाद्य व्यवहारमा परिवर्तन तथा पशुजन्य खाद्य पदार्थको माग बढिरहेको सन्दर्भमा पशुपंक्षी सम्बन्धी अध्ययन एक चासोको विषय हो ।

यस वडामा नगरपालिकाको अन्य क्षेत्र भन्दा पशुपालनलाई बढी जोड दिएको पाईन्छ । खेती र पशुपालनमा संलग्न परिवारले यसलाई केहि मात्रामा आर्थिक अवस्था सुधार गर्ने उपायको रूपमा पनि लिने गरेको पाईन्छ । ग्रामीण क्षेत्रबाट शहरी क्षेत्रमा रुपान्तरण हुँदै गर्दा पनि यहाँ पशुपालनमा संलग्न घरधुरी पनि उल्लेख्य मात्रामा रहेका छन् । विशेषगरी ग्रामीण समाज, जङ्गल क्षेत्र नजिक, घाँस, चरण आदिको उपलब्धता आदिका कारणले पनि यस क्षेत्रमा पशुपालन उल्लेख्य मात्रामा रहेको छ । यहाँको ५९.१ प्रतिशत घरधुरीमा घरपालुवा पशुपंक्षी रहेको पाईएको छ । यी मध्ये ४३ प्रतिशत घरधुरीमा खसी/बाख्रा/भेडा भएको, २५.९ प्रतिशतमा कुखुरा/हाँस भएको, १९.४ प्रतिशत घरधुरीमा गाई/गोरु भएको, ०.९ प्रतिशतमा भैसी/रांगा भएको, ०.४ प्रतिशतमा सुंगुर/बुंगुर

भएको तथा ०.४ प्रतिशतमा अन्य घरपालुवा पशुपंक्षी भएको परिवार रहेको छ । ४०.९ प्रतिशत घरधुरीमा कुनै घरपालुवा पशुपंक्षी रहेको छैन ।

टेबल नं. १७ : वडामा घरपालुवा पशुपंक्षी भएका घरपरिवार तथा तिनका प्रकार

घरपालुवा पशुपंक्षी	घरधुरी संख्या	प्रतिशत
घरपालुवा पशुपंक्षी भएको परिवार	४०१	५९.१
घरपालुवा पशुपंक्षी नभएको परिवार	२७८	४०.९
<b>जम्मा</b>	<b>६७९</b>	<b>१००</b>
<b>पालिएका पशुपंक्षीका प्रकार</b>		
गाई/गोरु भएको घर	१३२	१९.४
भैसी/रांगा भएको घर	६	०.९
खसी/बाख्रा/भेडा भएको घर	२९२	४३.०
सुंगुर/बुंगुर भएको घर	३	०.४
कुखुरा/हाँस भएको घर	१७६	२५.९
अन्य पशुपंक्षी भएको घर	३	०.४

## खण्ड ग : वातावरण तथा स्वास्थ्य

### १. वातावरण सम्बन्धी विवरण

स्वच्छ, सफा एवं स्वस्थ वातावरण मार्फत दिगो विकार गरी वातावरण मैत्री वडा तथा नगरपालिका बनाउन वातावरण संरक्षण गर्नु अपरिहार्य छ । साथै जलवायु परिवर्तन अनुकूलित विकास प्रकृया अगाडी बढाउनु पर्ने अवधारण अनुरूप मानवीय क्रियाकलाप वातावरणीय पक्षमा सकारात्मक असर पार्ने प्रकारको भईरहेको छ । प्लाष्टिकका भोलाको प्रयोग नियन्त्रण एवं नियमन, हानिकारक फोहरमैला व्यवस्थापन, विषादीको कम प्रयोग, वातावरण मैत्री उद्योग तथा प्रविधिको प्रयोग, वातावरण शिक्षा तथा सन्देशमूलक समाग्री उत्पादन र प्रचार प्रसार, वातावरणीय सरसफाई र संरक्षण तथा जनवायु परिवर्तन क्षेत्रमा संस्थागत क्षमता सुदृढिकरण जस्ता विविध कार्यहरुको थालनी राम्रो सुचकको रूपमा लिन सकिन्छ ।

#### १.१ घर परिसरमा रुख-बिरुवा

नागार्जून नगरपालिकाले आफ्नो क्षेत्रको वातावरणलाई स्वच्छ, सफा र हराभरा बनाउने नीति लिएर अगाडी बढेको छ । नगरपालिकाले स्थानीय बासिन्दाहरुलाई आफ्नो घर परिसरमा रुख विरुवा लगाउन प्रोत्साहन गरिरहेको छ र विभिन्न किसिमका विरुवाहरु पनि वितरण गरिएको परिप्रेक्ष्यमा यस वडा नं ८ मा गरिएको घरधुरी सर्वेक्षणमा केहि वातावरणसंग सम्बन्धित विवरणहरु पनि सङ्कलन गरेको थियो । जसअनुसार सर्वेक्षणबाट जम्मा ६७९ घरधुरी मध्ये जम्मा ५०६ घरधुरी ( ७४.५%) को घर परिसरमा विभिन्न किसिमका रुख-बिरुवाहरु लगाईएको पाईयो ।

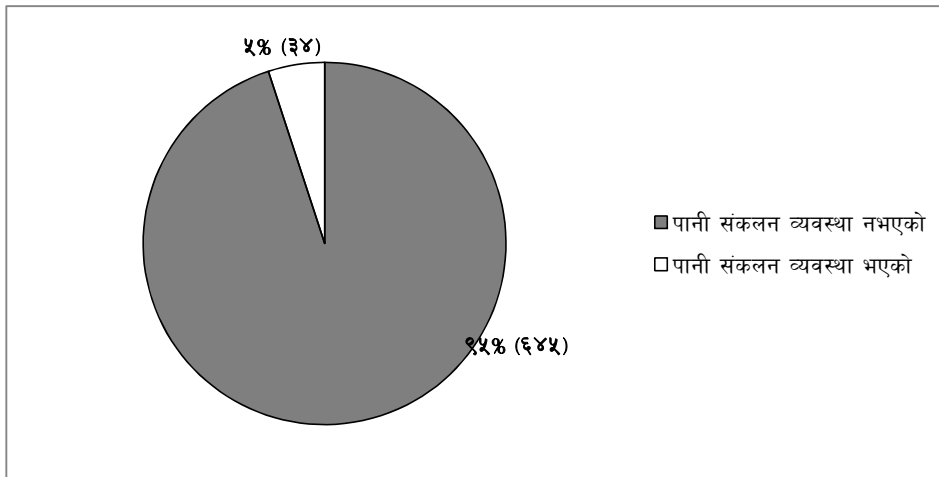
टेबल नं. १८ : वडामा रहेका घरका परिसरमा रुख विरुवा भए-नभएको अवस्था

घर परिसरमा रुख विरुवा	घरधुरी संख्या	प्रतिशत
घर परिसरमा रुख विरुवा भएको	५०६	७४.५
घर परिसरमा रुख विरुवा नभएको	१७३	२५.५
<b>जम्मा</b>	<b>६७९</b>	<b>१००</b>

#### १.२ वर्षातको पानी संकलन तथा भण्डारण

परम्परागत रूपमै हाम्रो खेतीपाती आकाशे पानीमा निर्भर हुदै आईरहेको छ । अर्को तिर पानीको स्रोतको सिमितताले दैनिक घरायसी प्रयोजन तथा करेशाबारी आदिमा खेती गर्नको लागि कठिनाई हुदै गईरहेको छ । यसको समाधानको रूपमा वैकल्पिक उपायहरु जस्तै थोपा सिचाई, हाते पम्प तथा आकाशे पानी सङ्कलन गरी प्रयोगमा ल्याउन सकिन्छ । आकाशे पानी सङ्कलन स्थिति हेर्दा वडाका अधिकांश घरहरुमा वर्षातको समयमा आकाशको पानी संकलन गर्ने व्यवस्था नभएको पाईयो । सर्वेक्षणमा जम्मा ५% (३४ घरधुरी) मा मात्र आकाशको पानी संकलन गर्न व्यवस्था मिलाईएको पाईयो भने बांकी ६४५ घरधुरीमा यो व्यवस्था नभएको पाईयो ।

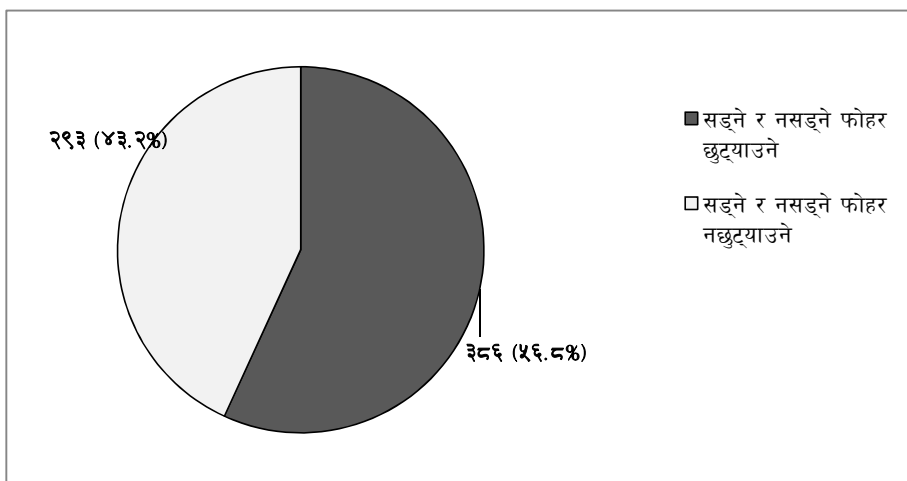
चित्र नं. १० : वडाका घरहरुमा वर्षातको पानी संकलन तथा भण्डारण व्यवस्था



### १.३ फोहर मैला व्यवस्थापन

प्रकृति, वातावरण र मानव स्वास्थ्य विचको अन्तर सम्बन्धमा अहम भूमिका खेल्ने फोहर मैलाको व्यवस्थापनले मानव जीवन दीर्घायु बनाउन सहयोग पुग्छ । बढ्दो जनसंख्या सगैँ बढिरहेको फोहरमैलाको कारणले वातावरण प्रदुषण, विभिन्न प्रकारको रोगको कारण अस्वस्थ, खेती योग्य भूमीको क्षयीकरण आदि हुने सन्दर्भमा यस वडामा फोहरमैला व्यवस्थापन सम्बन्धी जानकारी पनि लिईएको थियो । सर्वेक्षणबाट ५६.८% घरघुरीले सड्ने र नसड्ने फोहरलाई छुट्याएर राख्ने गरेको पाईयो भने ४३.२% घरघुरीले नछुट्याउने बताए ।

चित्र नं. ११ : वडाको फोहर व्यवस्थापनको अवस्था





## १.४ फोहर मैला व्यवस्थापन विधि

घरायसी फोहर मैला व्यवस्थापन कसरी गर्नहुन्छ भन्ने प्रश्नमा २३६ घरधुरीमा कम्पोष्ट गर्ने, ३५५ घरधुरीमा फोहर जलाएर व्यवस्थापन गर्ने बताए । साथै, ५२ घरधुरीमा नगरपालिकाको गाडीले फोहर लग्ने बताए भने १४ घरधुरीमा भने नजिकको खोलामा लागि फाल्ने र २२ घरधुरीले सार्वजनिक ठाँउमा फाल्ने बताए ।

### टेबल नं. १९ : वडामा फोहर मैला व्यवस्थापनको अवस्था

फोहर मैला व्यवस्थापन विधि	घरधुरी संख्या	प्रतिशत
कम्पोष्ट	२३६	३५
फोहर जलाउने	३५५	५२
नगरपालिकाको गाडीमा पठाउने	५२	८
नजिकको खोला-ढलमा फाल्ने	१४	२
सार्वजनिक ठाँउमा फाल्ने	२२	३
<b>जम्मा</b>	<b>६७९</b>	<b>१००</b>

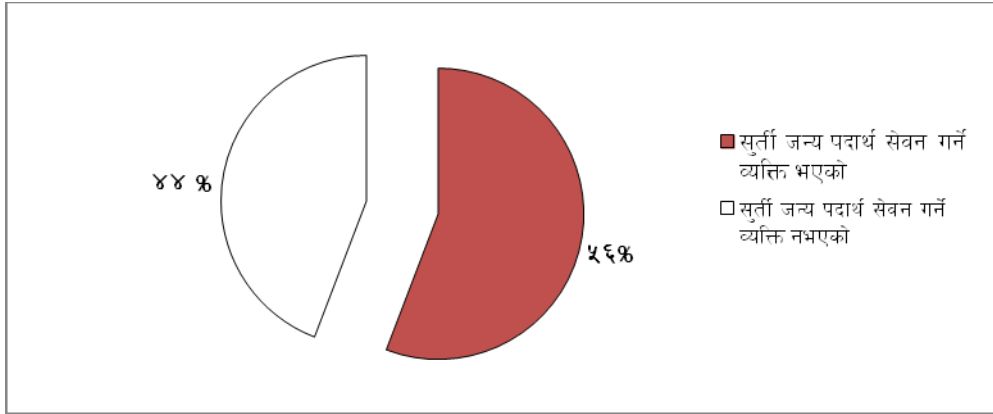
## २. स्वास्थ्य सम्बन्धी विवरण

गुणस्तरीय स्वास्थ्य सेवामा सबै जनताको पहुँच मार्फत स्वस्थ र सबल नागरिक विकास गर्दै सबै वर्ग, क्षेत्र र समुदायका नागरिकहरूको आधारभूत स्वास्थ्य सेवा निःशुल्क रूपमा उपलब्ध गराउने, शिशु तथा बाल मृत्यु दर घटाउने, औषत आयु बढाउने र पोषणयुक्त खाना उपलब्धता स्वास्थ्य क्षेत्रका प्रमुख कार्यहरू हुन् । राज्यको स्वास्थ्य सम्बन्धी नीति तथा रणनीति एवम् दिगो विकासको अवधारणा अन्तर्गत पनि स्वास्थ्य सेवाहरू विश्वव्यापी पहुँच सुनिश्चित गर्ने लक्ष्य राखेको परिप्रक्ष्यमा समुदायमा व्याप्त विभिन्न रोगहरूको समयमै निदानको लागि समुदाय स्तरमै गुणस्तरीय स्वास्थ्य सेवाको पहुँच पुऱ्याउने नेपाल सरकारले पहिलो प्राथमिकतामा राखेको छ । यसका लागि पनि स्थानिय स्तरमा स्वास्थ्यलाई असर गर्ने विविध कुराको तथ्याङ्क अद्यावधिक गर्नु आवश्यक हुन्छ ।

### २.१ सुर्तीजन्य पदार्थ सेवन गर्ने व्यक्ति भएको घरधुरी

नागरिकको स्वास्थ्यमा प्रतिकूल असर पार्ने सुर्तीजन्य पदार्थ तथा मदिरा जन्य पदार्थको विज्ञापन तथा प्रवर्द्धनमा बन्देज लगाउने सरकारी कानुन तथा रणनीति भए पनि नेपालमा सुर्तीजन्य पदार्थको प्रयोगमा कमि आएको छैन । सुर्तीजन्य पदार्थ उत्पादन तथा बिक्री वितरणमा उच्च करद्वारा निरुत्साहित गर्ने सरकारी नीति भए पनि यसको प्रयोग व्यापक रूपमा भएको पाईन्छ । नागार्जुन नगरपालिका-८ मा धुम्रपान/सुर्तीजन्य पदार्थ सेवनको अवस्था बारेको विवरण संकलन गर्दा ६७९ घरधुरी मध्ये ३७९ (५६%) घरधुरीमा धुम्रपान/सुर्तीजन्य पदार्थ सेवन गर्ने मानिस भएको पाईयो ।

चित्र नं. १२ : वडामा सुर्तीजन्य पदार्थ सेवनको अवस्था



### सुर्तीजन्य पदार्थ सेवन गर्ने जम्मा जनसंख्या

सर्वेक्षणले यस वडाको कूल जनसंख्याको १५.६ प्रतिशत जनसंख्याले धुम्रपान/सुर्तीजन्य पदार्थ सेवन गर्ने गरेको देखाएको छ ।

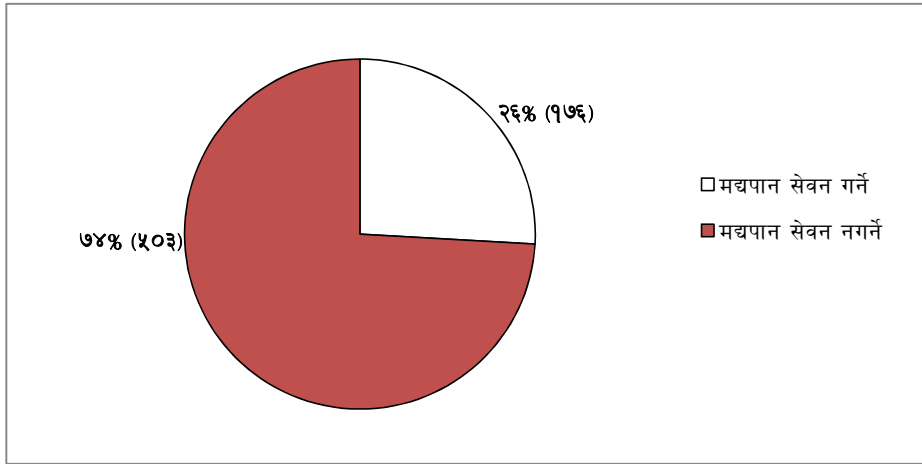
टेबल नं. २० : धुम्रपान/सुर्तीजन्य पदार्थ सेवन गर्ने जम्मा जनसंख्या

सुर्तीजन्य पदार्थ सेवन	जनसंख्या	प्रतिशत
सुर्तीजन्य पदार्थ सेवन गर्ने	४९३	१५.६
सुर्तीजन्य पदार्थ सेवन नगर्ने	२६५८	८४.४
जम्मा	३१५१	१००

### २.२ मद्यपान सेवन गर्ने व्यक्ति भएको घरधुरी

मद्यपान सेवन सम्बन्धी विवरण संकलन गर्दा ६७९ घरधुरी मध्ये १७६ (२६%) घरधुरीका कुनै न कुनै सदस्यले मद्यपान सेवन गर्ने पाईयो । जसमा सबै भन्दा धेरै १३५ घरधुरीका कोही १ सदस्यले मद्यपान सेवन गर्ने पाईयो भने कमिक रुपमा ३६ घरधुरीका कोही २ जना, ३ घरधुरीका कोही ३ जना र २ घरधुरीका कोही ४ जनाले मध्यपान सेवन गर्ने पाईयो ।

चित्र नं. १३ : वडामा मद्यपान सेवनको अवस्था



### मद्यपान गर्ने जम्मा जनसंख्या

यस घरधुरी सर्वेक्षणले यस वडाको कूल जनसंख्याको ७.१ प्रतिशत जनसंख्याले मद्यपान गर्ने गरेको देखाएको छ ।

टेबल नं. २१ : मद्यपान गर्ने वडाको जम्मा जनसंख्या

मद्यपान	जनसंख्या	प्रतिशत
मद्यपान सेवन गर्ने	२२४	७.१
मद्यपान सेवन नगर्ने	२९२७	९२.९
जम्मा	३१५१	१००

### २.३ अपाङ्गताको विवरण

नेपालमा कुल जनसंख्याको १.९४ प्रतिशत अपाङ्गता भएका व्यक्तिहरु रहेका छन् । अपाङ्गता भएका व्यक्तिहरु मध्ये शारीरिक अपाङ्गता भएका ३६.३ प्रतिशत रहेका छन् । नेपालको संविधानले अपाङ्गता भएका नागरिकलाई विविधताको पहिचान सहित मर्यादा र आत्मसम्मान पूर्वक जीवनयापन गर्न पाउने र सार्वजनिक सेवा तथा सुविधामा समान पहुँचको हक स्थापित गरेको छ । राज्यले समुदायमा आधारित पुर्नस्थापना कार्यक्रम, पूर्ण अशक्त र अति अशक्तहरुका लागि सामाजिक सुरक्षा भत्ता, व्यावसायिक तथा सीप मूलक तालिम, रोजगार तथा स्वरोजगार, निजामती सेवामा आरक्षण आदि कार्यक्रमहरु संचालन गरेको छ ।

नागार्जुन नगरपालिका-८ मा अपाङ्गताको विवरण संकलन गर्दा ६७९ घरधुरी मध्ये जम्मा ४० (६%) घरधुरीमा गरेर जम्मा ४० जना अपाङ्गता भएका व्यक्ति भएको पाईयो । यस अर्थमा यस वडाको

कूल जनसंख्याको १.३% अपाङ्गता भएको पाईयो । त्यस्तै अपाङ्गता भएका मध्ये जम्मा २७ जनाले ( ६७.५%) अपाङ्गताको परिचय पत्र लिएको पाईयो भने बाकी १३ जनाले (३२.५%) अपाङ्गताको परिचय पत्र नभएको बताए ।

त्यस्तै, अपाङ्गताको प्रकार हेर्दा सबै भन्दा धेरै शारीरिक अपाङ्गता भएका व्यक्ति पाईयो जसको संख्या २५ थियो । त्यस्तै मानसिक समस्या भएका ३, बहिरोपना भएका ५, दृष्टि विहिन ५ र बोल्न नसक्ने ८ घरपरिवारका सदस्य भएको पाईयो ।

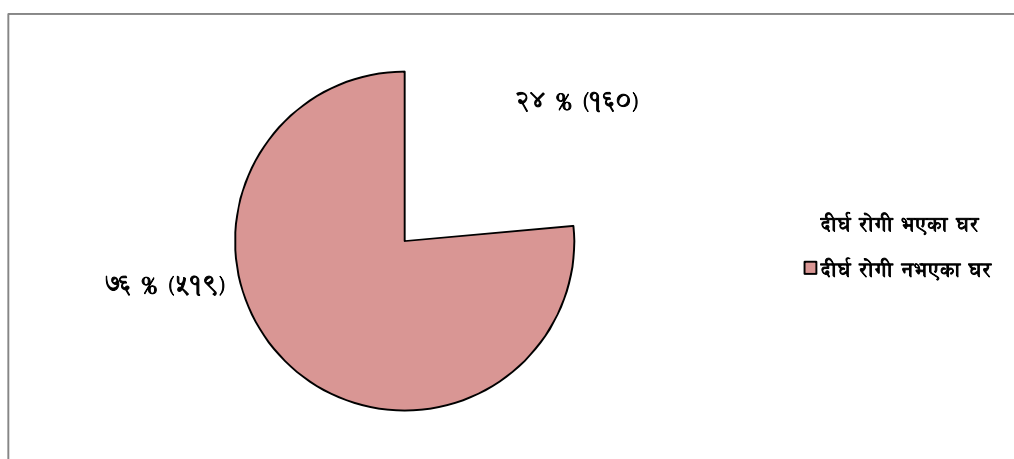
**टेबल नं. २२ : वडामा अपाङ्गता भएका व्यक्तिहरुको विवरण**

अपाङ्गता	घरधुरी संख्या/सदस्य
अपाङ्गता भएका व्यक्ति भएको घर	४०
अपाङ्गताको परिचय पत्र लिएका	२७
<b>अपाङ्गताको प्रकार</b>	
मानसिक समस्या	३
शारीरिक अपाङ्गता	२५
बहिरोपना	५
दृष्टि विहिन	५
बोल्न नसक्ने	८

**२.४ नसर्ने रोगको अवस्था**

नसर्ने रोग यस्ता रोगहरु हुन् जुन लामो अवधि र साधारणतया सुस्त गतिमा प्रभाव पार्ने गर्दछ । मृत्यु निम्त्याउने रोगहरु मध्ये नसर्ने रोग पहिलो स्थानमा पर्दछ । नसर्ने रोगहरु विशेष गरी अस्वस्थकर जीवन शैली वा जोखिमपूर्ण व्यवहारहरु जस्तै सूतीजन्य पदार्थको सेवन, मदिरापान, अपर्याप्त शारीरिक सक्रियता, अस्वस्थकर खानपिन आदि कारणबाट लाग्दछ । नागार्जुन नगरपालिका वडा नं. ८ मा दीर्घ/नसर्ने रोग सम्वन्धी विवरण संकलन गर्दा ६७९ घरधुरी मध्ये १६० (२४%) घरधुरीका कुनै न कुनै सदस्यमा दीर्घ/नसर्ने रोग लागेको पाईयो ।

**चित्र नं. १४ : वडामा दीर्घ/नसर्ने रोगको अवस्था**



दीर्घ/नसर्ने रोग लागेका व्यक्ति भएका घर मध्ये जम्मा ७२ घरधुरीका कुनै न कुनै सदस्यमा उच्च रक्तचापको समस्या रहेको पाईयो भने ५० घरधुरीका कुनै न कुनै सदस्यमा मधुमेह, २ घरधुरीका कुनै न कुनै सदस्यमा क्यान्सर, १६ घरधुरीका कुनै न कुनै सदस्यमा मुटु सम्बन्धी रोग र ५ घरधुरीका कुनै सदस्यमा मृगौला सम्बन्धी समस्या रहेको पाईयो । त्यस्तै ४५ जनामा अन्य विभिन्न किसिमका रोगहरु भएको पाईयो ।

टेबल नं. २३ : वडाका बासिन्दाहरुमा लागेको नसर्ने रोगहरुको विवरण

नसर्ने रोग विवरण	संख्या
उच्च रक्तचाप	७२
मधुमेह	५०
क्यान्सर	२
मुटु सम्बन्धी	१६
मृगौला सम्बन्धी समस्या	५
अन्य रोग (थाईरोईड, दम, पायल्स, बाथ, नसा रोग, पत्थरी, हर्निया)	४५

### २.५ स्वास्थ्य सेवाको प्रयोग

भौगोलिक र जनसंख्याको अनुपातका आधारमा मापदण्ड बनाई बढीमा ३० मीनेट दूरीमा कम्तिमा एक गाउँ एक स्वास्थ्य संस्था स्थापना गरिने विषयमा राष्ट्रिय स्वास्थ्य नीति २०७१ मा उल्लेख गरिएको छ । स्वास्थ्य सेवाका लागि स्थानीय सरकारलाई अधिकार सम्पन्न र जनउत्तरदायी बनाउँदै स्वास्थ्य संस्थाबाट प्रदान गर्ने सेवा गुणस्तरीय, प्रभावकारी र भरपर्दो ढङ्गले लागु गर्दै जाने नीति अन्तर्गत अस्पताल, प्राथमिक स्वास्थ्य केन्द्र, स्वास्थ्य चौकीबाट सेवा प्रदान गरिदै आइरहेको छ भने निजी क्षेत्र अन्तर्गत प्राईभेट अस्पताल, पोली क्लिनिक, औषधी पसलहरुबाट सेवा पुऱ्याउँदै आइरहेका छन् ।

यसै सन्दर्भमा यस वडाका बासिन्दाहरुलाई बिरामी पर्दा सबै भन्दा पहिले उपचारका लागी कहाँ जानु हुन्छ भन्ने स्वास्थ्य सेवा सम्बन्धी प्रश्नमा ६७९ घरधुरी मध्ये सबै भन्दा धेरै ३९८ (५८.६%) घरका सदस्यले अस्पताल जाने बताए भने २०२ घरकाले सरकारी हेल्थ पोष्ट, १८ घरकाले औषधी पसल, १२ घरकाले निजी क्लिनिक र ४९ घरका सदस्य धामी भक्तीकोमा जाने बताए ।

टेबल नं. २४ : वडाका बासिन्दा विरामी पर्दा उपचारका लागि सर्वप्रथम जाने ठाउँ

उपचार गर्न जाने ठाउँ	घरधुरी संख्या	प्रतिशत
सरकारी हेल्थ पोष्ट	२०२	२९.७
औषधी पसल	१८	२.७
अस्पताल	३९८	५८.६
निजी क्लिनिक	१२	१.८
धामी भक्ती	४९	७.२
<b>जम्मा</b>	<b>६७९</b>	<b>१००</b>

२.६ सरकारी स्वास्थ्य संस्थाको अवस्थिति

स्वास्थ्य संस्थाको पहुँच/पायकताले पनि सरकारी स्वास्थ्य सेवा उपभोगमा प्रभाव पार्ने हुँदा सर्वेक्षणमा तपाईंको घरबाट नजिकको सरकारी स्वास्थ्य संस्था जान कति समय लाग्छ, भन्ने प्रश्नमा सबै भन्दा धेरै ३४६ (५१%) घरका सदस्यले आधा घण्टा भन्दा कम समयमा पुग्ने बताए । त्यतै २८९ (४२.६%) घरका सदस्य आधा घण्टा देखि १ घण्टा र ४४ (६.४%) घरका सदस्यले १ घण्टा भन्दा बढी समयमा सरकारी स्वास्थ्य संस्था पुग्ने बताए । यसरी हेर्दा यस वडामा अवस्थित सरकारी स्वास्थ्य संस्था (हेल्थ पोष्ट) उचित दुरीमा नै रहेको देखिन्छ ।

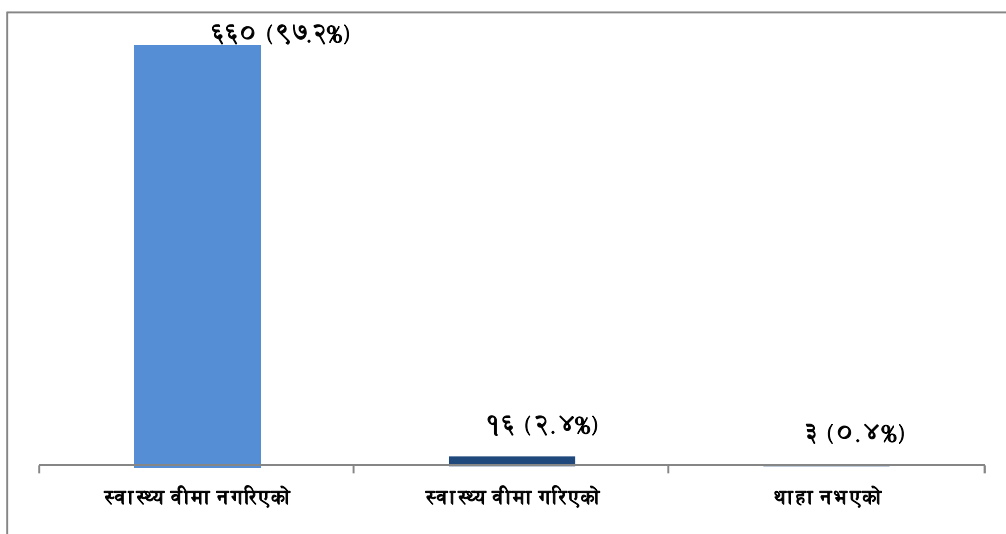
२.७ स्वास्थ्य बीमा

आर्थिक रूपमा सबल नभएका नागरिकहरूलाई राहत प्रदान गर्न धेरै जसो देशहरूमा सामाजिक बीमा योजना सञ्चालन गर्दै आएका छन् । आधारभूत रूपमा रहेको स्वास्थ्य सेवा निकै खर्चिलो हुनु र अधिकांश परिवारको आर्थिक अवस्था कमजोर रहेको सन्दर्भमा स्वास्थ्य बीमाको सान्दर्भिकता देखिन्छ । हरेक नागरिकको असल स्वास्थ्य, स्वच्छ वातावरण तथा गुणस्तरीय स्वास्थ्य सेवा उपलब्ध गराउने उद्देश्य राखी यस नागार्जुन नगरपालिका अगाडी बढिरहेको छ । राष्ट्रिय स्वास्थ्य लेखाको तथ्याङ्क हेर्दा स्वास्थ्य सेवाका लागि घरपरिवारले प्रत्यक्ष रूपमा गरिने खर्च सरकारी तथा गैह्र सरकारी क्षेत्रबाट गरिने खर्च भन्दा अधिक देखिएको छ । तसर्थ जनताको उपचार खर्च व्यवस्थापन गर्ने दिगो र भरपर्दो समाधानको उपाय भनेको स्वास्थ्य बीमा नै हो । पैसा नभएर उपचारबाट बञ्चित हुनु पर्ने अवस्थाबाट जनतालाई छुटकारा दिन नेपाल सरकार स्वास्थ्य मन्त्रालय स्वास्थ्य बीमा बोर्ड मार्फत आवश्यक ऐन कानुन, निर्देशिका बनाई 'सामाजिक स्वास्थ्य सुरक्षा कार्यक्रम' सञ्चालन भइरहेको छ । निकट भविष्यमै यस नगरपालिकामा पनि स्वास्थ्य बीमा कार्यक्रम लागु हुन लागि रहेको परिप्रेक्षमा यस सम्बन्धी अध्ययन यस वडा नं. ८ को घरधुरी सर्वेक्षणमा गरिएको छ ।

### स्वास्थ्य वीमा गरिएका परिवार

यस वडाका लगभग सबैजसो (९७.२%) घरका परिवारहरूले स्वास्थ्य वीमा नगरेको पाईयो । केवल १६ घरधुरीकाले (२.४%) स्वास्थ्य वीमा गरेको पाईयो भने ३ घरधुरीको उत्तरदाताबाट थाहा नभएको भन्ने जिकिर आएको थियो । स्वास्थ्य वीमा नगरेका घरपरिवारलाई भविष्यमा वीमा गर्ने सोच गर्नु भएको छ कि छैन भन्ने प्रश्नमा ७८.४ % घर परिवारले गर्ने सोच भएको बताउनु भयो ।

चित्र नं. १५ : वडामा स्वास्थ्य वीमाको अवस्था



## परिच्छेद -४ सार्वजनिक विवरण

### ४.१ सार्वजनिक शौचालय विवरण

क्र.सं.	नाम	गाउँ/टोल	महिला कोठा संख्या	पुरुष कोठा संख्या	पानीको व्यवस्था (छ / छैन)
१	नर्सरी भञ्ज्याङ्ग शौचालय	नर्सरी भञ्ज्याङ्ग	१	१	छैन
२	ठूलो धारा शौचालय	दर्शनखोला	१	१	छैन
३	शक्ति वल्भेश्वर शौचालय	तेर्सा खोला	महिला/पुरुष १		छैन
४	भिमदुङ्गा शौचालय	भिमदुङ्गा वहाल	१	१	छैन
५	भिमदुङ्गा बसपार्क	भिमदुङ्गा बसपार्क	१	१	छैन

### ४.२ धार्मिक स्थल (मन्दिर/गुम्बा) सम्बन्धी विवरण

क्र.सं.	धार्मिक स्थलको नाम	ठेगाना	कैफियत
१	भिमसेनस्थान तथा जाल्पादेवी आल्पादेवी	भिमसेनस्थान	
२	आशापुरी महादेव	खड्का गाँउ	भुकम्पद्वारा क्षतिग्रस्त
३	चुनदेवी मन्दिर	तेर्सा गाँउ	
४	जलेश्वर महादेव मन्दिर	दर्शनखोला	
५	शक्ति वल्भेश्वर महादेव मन्दिर	तेर्सा गाँउ	
६	सेती देवी काली देवी मन्दिर	भिमदुङ्गा	
७	लक्ष्मेश्वर महादेव मन्दिर	भिमदुङ्गा	
८	महाङ्गल मन्दिर	भिमदुङ्गा	
९	बच्छला देवी मन्दिर	भिमदुङ्गा	
१०	तामाङ गुम्बा	घट्टेखोला	

### ४.३ वन उपभोक्ता समिति वा समुहसम्बन्धी विवरण

क्र.सं.	संस्थाको नाम	गाउँ/टोल
१	नर्सरी भञ्ज्याङ्ग वन उपभोक्ता समुह	नर्सरी
२	घट्टेखोला वन उपभोक्ता समुह	घट्टेखोला
३	भिमदुङ्गा पर्यपर्यायटन समिति	भिमदुङ्गा
४	ऐन डाँडा वन उपभोक्ता समुह	भिमदुङ्गा



#### ४.४ खानेपानी उपभोक्ता समिति वा समुह सम्बन्धि विवरण

क्र.सं.	संस्थाको नाम	गाउँ/टोल
१	भालु खोला खानेपानी उपभोक्ता समुह	भिमसेनस्थान
२	श्री महेश नारायण बृहत खानेपानी तथा सरसफाई अभियान	दुबैचउर खड्का गाउँ
३	ठूलो मजुवा तल्लो बस्ती खानेपानी समिति	ठूलो मजुवा
४	शान्ती बस्ती खानेपानी समिति	कुडार गाउँ
५	ठूलो खोला भिमढुङ्गा खानेपानी समिति	भिमढुङ्गा
६	पाखुरे खानेपानी समिति	पाखुरे
७	थाप्ले वरुवाल डाँडा खानेपानी समिति	थाप्ले
८	त्रिवेणी खानेपानी समिति	त्रिवेणी
९	मजुवा खानेपानी समिति	मजुवा
१०	घट्टेखोला खानेपानी समिति	घट्टेखोला
११	भिरकोट खानेपानी समिति	भिरकोट

#### ४.५ महिला समुह/कृषक समुह सम्बन्धि विवरण

क्र.सं.	संस्थाको नाम	गाउँ/टोल
१	आशापुरी महिला विकास समुह	खड्का गाउँ
२	गरिबी निवारण भिमसेन स्थान समुह	भिमसेन स्थान
३	स्वास्थ्य जागरण आमा समुह	पसल टोल
४	भिमसेन स्थान जागरण समुह	ठूलो मजुवा
५	चुनदेवी चेतनशील कृषि समुह	तेर्सा गाउँ
६	चुनदेवी आमा जागरण समुह	तेर्सा गाउँ
७	स्वास्थ्य आमा समुह	भिमढुङ्गा
८	मिलिजुली बचत समुह	दर्शनखोला
९	भिमेश्वर महिला विकास समुह	भिमढुङ्गा
१०	कृषि समुह	दर्शनखोला

#### ४.६ सामुदायिक भवन/पाटी पौवा

क्र.स	नाम	गाउँ/टोल	कैफियत
१	शक्ति बलभेश्वर सामुदायिक भवन	तेर्सा गाउँ	नाजुक अवस्था
२	मोती देवी स्मृती केन्द्र	घट्टेखोला	निर्माणाधिन

४.७ सार्वजनिक धारा /पोखरी/ ताल /नदी नाला

क्र.स	नाम	गाउँ/टोल	अवस्था
१	तेर्सा गाउँ सार्वजनिक दुङ्गेधारा	तेर्सा गाउँ	जीर्ण
२	ठूलो धारा	नर्सरी	जीर्ण
३	गुरुजुको धारा	खड्का गाउँ	पानी नआउने (भुकम्पले गर्दा मुहान सुकेको)
४	जलेश्वर ठूलो दुङ्गेधारा	दर्शनखोला	जीर्ण
५	भिमसेन स्थान पोखरी	भिमसेन स्थान	जीर्ण
६	पिपल चौर पोखरी	पिपल चौर	जीर्ण
७	बरुवाल डाँडा पोखरी	बरुवाल डाँडा	जीर्ण
८	नर्सरी बन माथिको पोखरी	नर्सरी भञ्ज्याङ्ग	जीर्ण
९	सुमारा गुराँस पोखरी	सुमारा	जीर्ण
१०	थाप्लेको पोखरी	थाप्ले	जीर्ण

४.८ बैङ्क, सहकारी संस्था, वित्तीय संस्था, बीमा कम्पनी सम्बन्धी विवरण

क्र.सं.	नाम	संस्थाको किसिम
१	हाम्रो जनशैली सहकारी संस्था	सहकारी
२	भिमदुङ्गा कृषि सहकारी संस्था	सहकारी
३	पाखुरे कृषि सहकारी संस्था	सहकारी

४.९ उद्योग, कलकारखाना, व्यवसाय सम्बन्धी विवरण- कारखाना, नर्सरी, निर्माण व्यवसायी, फ्याक्ट्री

क्र.सं.	उद्योगको नाम	दर्ता निकाय	दर्ता मिति
१	नेपाल टेराकोटा प्रा. लि	वडा कार्यालय	२०७४/७/२०
२	चुनदेबी बास्ना पालन व्यवसाय	वडा कार्यालय	२०७४/७/२७
३	आनन्द कुटी रिसोर्ट	वडा कार्यालय	२०७४/७/२९
४	तामाङ बुद्ध बास्ना पालन व्यवसाय	वडा कार्यालय	२०७४/७/३०
५	सोनिया स्टोर	वडा कार्यालय	२०७४/८/१३
६	मिलिजुली कृषि तथा कुखुरापालन फर्म	वडा कार्यालय	२०७४/८/२६
७	राजकुमार कृषि फर्म	वडा कार्यालय	२०७४/९/२
८	सृजना कटप्लावर नर्सरी	वडा कार्यालय	२०७४/९/२६
९	रिशन्त ऋषिका कृषि फर्म	वडा कार्यालय	२०७४/१०/१२
१०	आ.एच.टी मोटरसाईकल वर्कसप	वडा कार्यालय	२०७४/१०/२३

११	तामाङ पोल्टी फर्म	वडा कार्यालय	२०७४/१०/२४
१२	भिमदुङ्गा कृषि एग्री पसल	वडा कार्यालय	२०७४/११/२
१३	भिमदुङ्गा बेम्बो कटेज एण्ड रेष्टुरेन्ट	वडा कार्यालय	२०७४/११/११
१४	सञ्जु खाजा घर	वडा कार्यालय	२०७४/११/१५
१५	दर्शनखोला पशुपक्षि पालन तथा कृषि फर्म	वडा कार्यालय	२०७४/११/२१
१६	सर्मिला चिया पसल	वडा कार्यालय	२०७४/११/२२
१७	सरिता व्युटी पार्लर	वडा कार्यालय	२०७४/११/३०
१८	मिना दिदीको चिया खाजा पसल	वडा कार्यालय	२०७४/११/३०
१९	एस.एस.वी कस्मेटिक पसल	वडा कार्यालय	२०७४/१२/८
२०	भिमदुङ्गा हिल्स साईट रिर्सोर्ट	वडा कार्यालय	२०६७/१२/३०
२१	भिमदुङ्गा बाखापालन कृषक समुह	वडा कार्यालय	२०७५/१/२
२२	अर्जुन चिया पसल	वडा कार्यालय	२०७४/१२/१८
२३	काली देवी कृषि फर्म	वडा कार्यालय	२०७४/१२/२७
२४	कान्छी खाजा घर	वडा कार्यालय	२०७३/२/१२
२५	बसन्ती कुखुरा फर्म	वडा कार्यालय	२०७३/२/१०
२६	महालक्ष्मी ज्याकेट उद्योग	वडा कार्यालय	२०७३/७/१०

#### ४.१० मनोरञ्जन स्थल -पार्क तथा खेलकुद स्थल

क्र.सं.	विवरण	क्षेत्रफल	कैफियत
१	नर्सरी भञ्ज्याङ्ग पिकनिक स्थल	२० रोपनी	बनाउनु पर्ने
२	नर्सरी भञ्ज्याङ्ग फुटबल चौर	५ रोपनी	बनाउनु पर्ने
३	बरुवालडाँडा सार्वजनिक पार्क		

#### ४.११ पुस्तकालय सम्बन्धी विवरण

क्र.सं.	पुस्तकालयको नाम	हाल सञ्चालन छ/छैन	किसिम (सरकारी/ ब्यक्तिगत)	ब्यवस्थापन समिति छ/छैन
१	त्रिवेणी पुस्तकालय	छ	सरकारी	छ

#### ४.१२ वडामा अवस्थित सरकारी कार्यालयहरुको विवरण

क्र.सं.	कार्यालयको नाम
१	भिमदुङ्गा स्वास्थ्य चौकी
२	भिमदुङ्गा प्रहरी चौकी
३	वडा कार्यालय भिमदुङ्गा

४.१३ वडामा भएको प्राकृतिक श्रोत

क्र.सं.	प्राकृतिक श्रोतको प्रकार	ठेगाना
१	घट्टेखोला ढुङ्गा खानी	घट्टेखोला

४.१४ वडामा रहेको टोल विकास संस्था

क्र.सं.	नाम	स्थापना मिति
१	भिमढुङ्गा वहाल टोल विकास संस्था	२०७३/९/११
२	श्री सुन्दरी कमलामाई टोल विकास संस्था	२०७३/८/७
३	मजुवा टोल विकास संस्था	२०७३/८/२९
४	ऐनडाँडा भञ्ज्याङ पोखरी टोल विकास संस्था	२०७३/१०/११
५	भिमढुङ्गा टोल विकास संस्था	२०७३/९/२६
६	चौराधारा धन्सार चुनदेवी घट्टेखोला टोल विकास संस्था	२०७३
७	सुनौलो टोल विकास संस्था	२०७३

४.१५ वडामा भएको सरकारी/सार्वजनिक जग्गाहरुको विवरण

क्र.सं.	जग्गा रहेको स्थान/नाम
१	नर्सरी भञ्ज्याङ सार्वजनिक जग्गा
२	बरुवाल डाँडा सार्वजनिक जग्गा
३	भिमसेनस्थान सार्वजनिक जग्गा
४	भकुण्डे चौर सार्वजनिक जग्गा
५	लक्ष्मेश्वर महादेव मन्दिर
६	शक्तिवल्लभेश्वर मन्दिर
७	बालबोध स्कूल सार्वजनिक जग्गा
८	थाप्ले महेशनारायण स्कूल
९	मजुवा स्कूल सार्वजनिक जग्गा
१०	पाखुरे भिमढुङ्गा नि.मा.विद्यालय सार्वजनिक जग्गा

४.१६ वडामा रहेका विद्यालयहरुको विवरण

क्र.सं.	विद्यालयको नाम	विद्यालयको किसिम	सञ्चालन वा अनुमति प्राप्त तह/कक्षा	छात्र संख्या	छात्रा संख्या	महिला शिक्षक संख्या	पुरुष शिक्षक संख्या	स्थायी शिक्षक संख्या	अस्थायी शिक्षक संख्या	विद्यालय व्यवस्थापन समिति गठन भएको छ, छैन ?
१	श्री बालबोध माध्यामिक विद्यालय	सामुदायिक	१-१०	७७	७२	७	१०	९	८	छ
२	मजुवा आधारभुत विद्यालय	सामुदायिक	१-५	११	१२	१	१	-	-	छ
३	महेश नारायण आधारभुत विद्यालय	सामुदायिक	१-४	७	५	१	१	-	-	छ
४	भिमढुङ्गा आधारभुत विद्यालय	सामुदायिक	१-८	४३	६०	-	-	-	-	छ
५	नविन ज्योती ईङ्लिस स्कूल	संस्थागत	१-१०	२३६	१९२	१८	७	-	-	छ

## परिच्छेद-५: अनुसूची

### अनुसूची १ : वडा स्तरीय सर्वेक्षणकर्ताको नामावली

१. विष्णु बयलकोटी, भिमदुङ्गा
२. सिखा तामाङ, भिमदुङ्गा
३. सुस्मिता कुँवर खड्का, भिमदुङ्गा
४. कृष्ण देवी श्रेष्ठ, भिमदुङ्गा
५. सरिता अधिकारी, भिमदुङ्गा
६. उमा गिरी, भिमदुङ्गा
७. अमृता तामाङ, भिमदुङ्गा
८. संगीता पुर्कुटी, भिमदुङ्गा

### अनुसूची २ : वडा कार्यालयमा कार्यरत कर्मचारीको विवरण

क्र.स	कर्मचारीको नाम	पद	कार्यरत शाखा
१	प्रकाश चपाई	सचिव	वडा कार्यालय
२	प्रकृति खनाल	सहायक कर्मचारी	वडा कार्यालय
३	सुलभ राई	प्राविधिक	वडा कार्यालय
४	शिखा तामाङ	कर सर्वेक्षक	वडा कार्यालय
५	प्रल्हाद गिरी	कर सर्वेक्षक	वडा कार्यालय
६	दुर्गा पौडेल (भट्टराई)	सामाजिक परिचालक	वडा कार्यालय
७	दुर्गा गिरी	कार्यालय सहायक	वडा कार्यालय

### अनुसूची ३ : वडा जनप्रतिनिधिहरूको विवरण

क्र.स	कर्मचारीको नाम	पद	सम्पर्क नम्बर
१	शुक्र बहादुर तामाङ	वडा अध्यक्ष	९८४१५९०८८८
२	चन्दा श्रेष्ठ	वडा सदस्य	९८४१८८९७७९
३	कान्छालाल तामाङ	वडा सदस्य	९८०३९८६८२९
४	दिना नेपाली	वडा सदस्य	९८१३७४७९८२
५	माहान बहादुर तामाङ	वडा सदस्य	९८४१९१७७५६

## अनुसूची ४ : घरधुरी सर्वेक्षण फारम

नागार्जुन नगरपालिका  
नगर कार्यपालिकाको कार्यालय  
८ नं. वडा कार्यालय  
३ नं. प्रदेश, नेपाल

### वडा स्तरीय सर्वेक्षण २०७४

सर्वेक्षण मिति: .....वर्ष, .....महिना, .....गते)

नमस्ते !!!

मेरो नाम.....हो । म/हामी नागार्जुन नगरपालिका वडा नं ८.बाट आएको हो । यस वडा कार्यालयले यस वडामा बसाबास गरेका सबै परिवारहरुको विवरण सहित जनसांख्यिक, शैक्षिक, सामाजिक र आर्थिक पक्ष सम्बन्धि केही विवरण संकलन गर्ने उद्देश्यले तथ्याङ्क संकलन गर्न गइरहेको छ । यसै सिलसिलामा म/ हामी तपाईंसँग सम्बन्धित विषयमा केही प्रश्न सोध्न चाहन्छौं । तपाईंहरुबाट प्राप्त तथ्य र तथ्यांकका आधारमा नै आगामी वर्षमा यस वडाले पूर्वाधार विकास, सामाजिक, आर्थिक, पर्यटन विकासका साथै जलाधार संरक्षण, वातावरण तथा विपद् व्यवस्थापन, योजना तर्जुमा, सेवा प्रवाह र सुशासनमा, नीति निर्माण प्रक्रियालाई अगाडि बढाउन सहयोग पुग्ने छ ।

म/हामीलाई विश्वास छ तपाईं सर्वेक्षण कार्यमा सहभागी हुनु हुनेछ र सोधिएका प्रश्नहरुको सकेसम्म सत्य तथ्य जानकारी दिई यस अध्यनलाई सहयोग गरिदिनु हुनेछ । तपाईंले दिनुभएको सूचना तथा जानकारी कार्यालयका लागि ज्यादै महत्वपूर्ण हुनेछन् । तपाईंसँग छलफल गर्नका करिब २० मिनेट लाग्नेछ । यस सर्वेक्षणका बारेमा केही जिज्ञासा भएमा सोध्न सक्नुहुनेछ ।

क) सर्वेक्षण छलफलमा सहभागी हुन मञ्जुर गरेको.....

ख) सर्वेक्षण छलफलमा सहभागी हुन मञ्जुर नगरेको.....



छलफल टुंग्याउने

नगरपालिका :..... वडा नं :..... गाउँ/टोल/बस्ती :

.....

घरमुलीको/उत्तरदाताको नाम थर :..... फोन/मोबाइल नं.....

घर/अन्तर्वार्ता नं.:..... प्रश्नकर्ताको नाम सही :.....

सुपरभाइजरको नाम : .....

नोट : प्रश्नावलीहरु ध्यानपूर्वक सोध्न नछुटाउनुहोस् र सफा बुझिने गरी दिइएका जवाफ लेख्नुहोस् /

## खण्ड-१ : जनसंख्या सम्बन्धी विवरण

### १. पारिवारिक विवरण

क्र.स	एकै भान्सामा खाना खाने परिवारका सदस्यको नाम (घरमूलीको पहिले)	घरमूलीसँगको नाता ( खुलाउने)	लिङ्ग	उमेर (वर्ष वा एक वर्ष मुनिको महिनामा)	वैवाहिक स्थिति	शैक्षिक योग्यता	मुख्य कुन पेशामा संलग्न हुनुहुन्छ?	जन्मदर्ता गर्नुभएको छ ? (१६ वर्ष भन्दा मुनिको लाई मात्र १. छ. २. छैन ३. थाहा छैन .
१		श्रीमान्/ श्रीमती छोरा/छोरी बाबु/आमा सासु/ससुरा दाजु/ भाइ दिदी /बहिनी नाति/नातिनी भतिजा/ भतिजी बाजे/ बज्यै	१. महिला २. पुरुष ३. तेश्रो लिङ्गी		१. विवाहित २. अविवाहित ३. पारपाचुके/ छुट्टिएको ४. विधुर /विधुवा	१. कक्षा १-५ उत्तीर्ण २. कक्षा ६-१० पास ३. SLC उत्तीर्ण ४. कक्षा १२ वा प्रमाणपत्र तह पास ५. स्नातक तह पास ६. स्नातकोत्तर तह पास ७. निरक्षर ८. साधारण लेखपढ	१. कृषि २. व्यापार/व्यवसाय ३. घरायसी काम ४. नोकरी ५. विद्यार्थी ६. वैदेशिक रोजगार ७. मजदुरी ८. शिक्षक ९. बेरोजगार १०. अन्य	
२								
३								
४								
५								

परिवार कुल सदस्य संख्या : .....

महिला.....

पुरुष.....



खण्ड-२ : सामाजिक तथा आर्थिक				
क्र.स	प्रश्न	जबाफ	कोड	कैफियत
२.१	तपाईंको घरपरिवारमा मुख्यतया कुन धर्म मान्नुहुन्छ?	हिन्दु	१	
		बौद्ध	२	
		क्रिश्चियन	३	
		ईस्लाम	४	
		अन्य (खुलाउने).....		
२.२	तपाईंको परिवारको मातृभाषा के हो?	नेपाली	१	
		नेवारी	२	
		तामाङ्ग	३	
		मगर	४	
		हिन्दी	५	
अन्य (खुलाउने).....				
२.३	तपाईंको घरको प्रकार	सिमेन्टेड	१	
		माटो र ढुङ्गा	२	
		माटो र नर्कट	३	
		जस्ता/टीन	४	
		अन्य (खुलाउने).....		
२.४	तपाईंको परिवार बसिरहेको घरको स्वामित्वको स्थिति के हो?	आफ्नै घर (पुरुषको स्वामित्व)	१	
		आफ्नै घर (महिलाको स्वामित्व)	२	
		भाडामा लिएको	३	
		अन्य (खुलाउने).....		
२.५	तपाईंको परिवारको आम्दानीको मुख्य श्रोत के हो ?	कृषि	१	
		व्यापार / व्यवसाय	२	
		नोकरी	३	
		मजदुरी	४	
		रेमिट्यान्स	५	
		अन्य (खुलाउने).....		

२.६	तपाईंको घरमा मुख्यतया खाना पकाउन कुन ईन्धन प्रयोग गरिन्छ ?	विद्युत	१	
		एल.पी.जी. ग्याँस	२	
		गोबर / बायो ग्याँस	३	
		मट्टितेल	४	
		दाउरा	५	
		अन्य (खुलाउने).....		
२.७	तपाईंको खानेपानीको मुख्य श्रोत के हो?	आफ्नै धारा/इनार/कुवा	१	
		सार्वजनिक धारा/इनार/कुवा	२	
		खोला	३	
		अन्य (खुलाउने).....		
२.८	पानी शुद्धिकरण गर्न के उपाय अपनाउनु हुन्छ ?	उमालेर	१	
		फिल्टर	२	
		सोडिस	३	
		क्लोरीन ट्याबलेट/भोल	४	
		कुनै पनि तरिका नअपनाउने	५	
		अन्य (खुलाउने).....		
२.९	तपाईंको घरमा कस्तो खालको चर्पी छ ?	फलस/सेप्टी ट्याङ्की	१	
		खाल्डे चर्पी	२	
		चर्पी नभएको	३	
		अन्य (खुलाउने).....		
२.१०	तपाईंको घरमा निम्न बस्तुहरु छन् ?	छ	छैन	
२.१०.१	टेलिभिजन	१	०	
२.१०.२	टेलिफोन/ मोबाइल फोन	१	०	
२.१०.३	रेडियो	१	०	
२.१०.४	कम्प्युटर / ल्यापटप	१	०	
२.१०.५	फ्रीज	१	०	
२.१०.६	इन्टरनेट	१	०	
२.१०.७	स्कूटर/मोटरसाइकल	१	०	
२.१०.८	चार पाङ्ग्रे सवारी साधन	१	०	
२.१०.९	सौर्य उर्जा	१	०	
२.११	तपाईंको परिवारका सदस्यहरुको नाममा कुनै बैंकमा खाता खोलिएको छ?	छ	१	
		छैन	०	
२.१२	तपाईंको परिवारको कृषि योग्य जमिन छ कि छैन?	छ	१	
		छैन	०	

२.१३	तपाईंको घरमा महिलाको नाममा जग्गा जमिन छ कि छैन ?	छ	१	
		छैन	०	
२.१४	तपाईंको घरमा पालेका पशुपंक्षी छन् ?	छ	१	
		छैन	०	→ ३.१
२.१४.१	यदि छ भने कुन र कती			
२.१४	गाई/गोरु	..... वटा	१	
२.१४	भैसी/रांगा	..... वटा	२	
२.१४	खसी/बाखा/भेडा	..... वटा	३	
२.१४	सुंगुर/बुंगुर	..... वटा	४	
२.१४	कुखुरा/हाँस	..... वटा	५	
२.१४	अन्य (खुलाउने).....	..... वटा		
<b>खण्ड-३ : वातावरण तथा स्वास्थ्य</b>				
३.१	घर परिसरमा विभिन्न किसिमका रुख विरुवाहरु छन् ?	छ	१	
		छैन	०	
३.२	वर्षातको पानी सङ्कलन र भण्डारण गर्ने व्यवस्था मिलाएको छ ?	छ	१	
		छैन	०	
३.३	आफ्नो घरबाट निस्कने फोहरलाई सङ्कलन र नसङ्कलन गरी विभाजन गर्ने गरिएको छ ?	छ	१	
		छैन	०	
३.४	तपाईंको घरमा घरायसी फोहर कसरी व्यवस्थापन गरिन्छ ?	मल खाडल	१	
		जलाउने	२	
		न. पा गाडीमा पठाउने	३	
		खोला ढलमा फ्याँक्ने	४	
		सार्वजनिक स्थानमा फ्याँक्ने	५	
	अन्य (खुलाउने).....			
३.५	हाल तपाईंको घरमा धुम्रपान/सुती सेवन गर्ने कोहि हुनुहुन्छ ?	छ	१	..... जना
		छैन	०	
३.६	हाल तपाईंको घरमा मद्यपान सेवन गर्ने कोहि हुनुहुन्छ ?	छ	१	..... जना
		छैन	०	
३.७	तपाईंको परिवारमा कोही अपाङ्गता भएका व्यक्तिहरु छन् ?	छ	१	..... जना
		छैन	०	→ ३.८
३.७.१	यदि छ भने के अपाङ्गताको परिचय पत्र लिनु भएको छ ?	छ	१	
		छैन	०	
३.७.२	यदि छ भने अपाङ्गताको प्रकार			

	मानसिक समस्या		१	
	शारीरिक अपाङ्गता		२	
	बहिरोपना		३	
	दृष्टि विहिन		४	
	बोल्न नसक्ने		५	
	अन्य (खुलाउने).....			
३.८	तपाईंको घरमा नसर्ने रोग (दीर्घ रोग) लागेका व्यक्ती हुनुहुन्छ ?	छ	१	→ ३.९
		छैन	०	
३.८.१	यदि छ भने कुन रोग लागेको हो ?			
	उच्च रक्तचाप		१	
	मधुमेह		२	
	क्यान्सर		३	
	मुटु सम्बन्धी		४	
	मृगौला सम्बन्धी		५	
	अन्य(खुलाउने).....			
३.९	तपाईंको परिवार विरामी पर्दा सबै भन्दा पहिले उपचारका लागि कहाँ जानु हुन्छ ?	सरकारी हेल्थ पोष्ट	१	
		औषधी पसल	२	
		अस्पताल	३	
		निजी क्लिनिक	४	
		धामी भाक्री	५	
	अन्य (खुलाउने)			
३.१०	तपाईंको घरबाट नजिकको सरकारी स्वास्थ्य संस्था जान कति समय लाग्छ ?	आधा घण्टा भन्दा कम	१	
		आधा घण्टा देखि १ घण्टा	२	
		१ घण्टा भन्दा बढी	३	
		थाहा छैन	०	
३.११	तपाईंको परिवारको कुनै सदस्यले स्वास्थ्य बीमा गर्नु भएको छ ?	छ	१	→ ३.११.१
		छैन	०	
		थाहा छैन	९९	
३.११.१	यदि गर्नुभएको छैन भने के तपाईं भविष्यमा गर्ने विचार गर्नु भएको छ ?	छ	१	
		छैन	०	

घन्यवाद

अनुसूची ५ : सार्वजनिक विवरण संकलन फारम

नागार्जुन नगरपालिका

नगर कार्यपालिकाको कार्यालय ढ नं. वडा कार्यालय

वडा स्तरीय सर्वेक्षण २०७४

खण्ड-४ : अन्य सार्वजनिक विवरण

सर्वेक्षण मिति: .....वर्ष, .....महिना, .....गते

४.१ सार्वजनिक शौचालय विवरण						
क्र.सं.	नाम	वडा नं.	गाउँ/ टोल	महिला कोठा संख्या	पुरुष कोठा संख्या	पानीको व्यवस्था (छ / छैन)
१						
२						
३						
४						
४.२ धार्मिक स्थल -मन्दिर, गुम्बा) सम्बन्धी विवरण						
क्र.सं.	धार्मिक स्थलको नाम	ठेगाना (टोल)	व्यवस्थापन समिति गठन छ, / छैन	व्यवस्थापन समिति सदस्य संख्या	नगरपालिकामा दर्ता भएको / नभएको	कैफियत
१						
२						
३						
४						
५						

४.३ वन उपभोक्ता समिति वा समुहसम्बन्धि विवरण						
क्र.सं.	संस्थाको नाम	वडा नं.	गाउँ/ टोल	दर्ता मिति	दर्ता भएको निकाय	कार्य समिति सदस्य संख्या
१						
२						
३						
४						
५						
४.४ खानेपानी उपभोक्ता समिति वा समुह सम्बन्धि विवरण						
क्र.सं.	संस्थाको नाम	वडा नं.	गाउँ/टोल	दर्ता मिति	दर्ता भएको निकाय	कार्य समिति सदस्य संख्या
१						
२						
३						
४						
५						

४.५ महिला समुह/कृषक समुह सम्बन्धि विवरण						
क्र.सं.	संस्थाको नाम	वडा नं.	गाउँ/टोल	दर्ता मिति	दर्ता भएको निकाय	कार्य समिति सदस्य संख्या
१						
२						
३						
४						
५						
४.६ सामुदायिक भवन/पाटी पौवा						
क्र.स	नाम	वडा न.	गाउँ/टोल	अवस्था	कैफियत	
१						
२						
३						
४						
५						
*नोट : अवस्था उल्लेख गर्ने (१) सञ्चालनमा रहेको (२) मर्मत गनुपर्ने						
४.७ सार्वजनिक धारा /पोखरी/ ताल /नदी नाला						
क्र.स	नाम	वडा न.	गाउँ/टोल	अवस्था*	कैफियत	
१						
२						

३					
४					
५					

\*नोट : अवस्था उल्लेख गर्ने (१) सञ्चालनमा रहेको (२) मर्मत गरिएको

**४.८ बैङ्क, सहकारी संस्था, वित्तीय संस्था, बीमा कम्पनी सम्बन्धी विवरण**

क्र.सं.	नाम	ठेगाना (वडा नं.टोल)	संस्थाको किसिम	स्थापना वर्ष	कैफियत
१					
२					
३					
४					
५					

**४.९ उद्योग, कलकारखाना, व्यवसाय सम्बन्धी विवरण -कारखाना, नर्सरी, निर्माण व्यवसायी, फ्याक्ट्री)**

क्र.सं.	उद्योगको नाम	ठेगाना (वडा नं. टोल)	उद्योगको प्रकार	दर्ता निकाय	दर्ता मिति	कैफियत
१						
२						
३						
४						
५						



४.१० मनोरञ्जन स्थल -पार्क तथा खेलकुद स्थल						
क्र.सं.	विवरण	ठेगाना (वडा नं.,टोल)	क्षेत्रफल	कैफियत		
१						
२						
३						
४						
५						
४.११ पुस्तकालय सम्बन्धी विवरण						
क्र.सं.	पुस्तकालयको नाम	ठेगाना (नपा,वडा नं.,टोल)	हाल सञ्चालन छ. / छैन	किसिम सरकारी.....१ ब्यक्तिगत....२	ब्यवस्थापन समिति छ. / छैन	कैफियत
१						
२						
३						
४						
५						

४.१२ विद्यालय सम्बन्धी विवरण :

क्र.सं.	विद्यालयको नाम	ठेगाना (वडा टोल)	विद्यालयको किसिम		सञ्चालन वा अनुमति प्राप्त तह कक्षा	छात्र	छात्रा	महिला शिक्षक संख्या	पुरुष शिक्षक संख्या	स्थायी शिक्षक संख्या	अस्थायी शिक्षक संख्या	विद्यालय व्यवस्थापन समिति गठन भएको छ, छैन ?
			संस्थागत	सामुदायिक								
१												
२												
३												
४												
५												

### अनुसूची ६ : सन्दर्भ सामाग्री

१. नेपालको संविधान २०७२, नेपाल सरकार, कानून, न्याय तथा संसदीय मामिला मन्त्रालय, काठमाडौं, नेपाल ।
२. चौधौं योजना २०७३ (आ.व. २०७३/०७४-२०७५/०७६), नेपाल सरकार, राष्ट्रिय योजना आयोग, सिंहदरबार, काठमाडौं, नेपाल ।
३. सामाजिक तथ्याङ्क २०७३, नेपाल सरकार, राष्ट्रिय योजना आयोगको सचिवालय, केन्द्रिय तथ्याङ्क विभाग, थापाथली, काठमाडौं, नेपाल ।
४. राष्ट्रिय स्वास्थ्य नीति २०७१, नेपाल सरकार, स्वास्थ्य तथा जनसंख्या मन्त्रालय, काठमाडौं, नेपाल ।
५. राष्ट्रिय जनगणना २०६८, राष्ट्रिय योजना आयोगको सचिवालय, केन्द्रिय तथ्याङ्क विभाग, काठमाडौं, नेपाल ।
६. वार्षिक नगर विकास योजना २०७४-०७५, नागार्जुन नगरपालिका, काठमाडौं, नेपाल ।

## अनुसूची ७ : वडा प्रोफाईल लेखनकर्ता

### लेखनकर्ताहरु

१. श्रीकृष्ण बस्नेत
२. श्याम सुन्दर बस्नेत
३. प्रविनमान सिंह

### सहयोगीहरु

१. प्रदिप भट्टराई
२. एलिजा तुलाधर
३. प्रनिशा चन्द